

Pétra

Jordanie

Pétra a été construite il y a environ 2 000 ans, par un peuple appelé les Nabatéens. C'était un peuple arabe commerçant du sud de la Jordanie. Pétra est une ancienne ville taillée dans la roche, cachée au milieu des montagnes de Jordanie. Les maisons, les temples et les tombeaux sont sculptés directement dans des falaises.

Les Nabatéens étaient très doués pour creuser et sculpter la pierre. La ville est connue pour son magnifique bâtiment appelé **le Trésor**, qui ressemble à un palais avec de grandes colonnes, le tout sculpté dans la roche.

La façade du Trésor est le monument le plus connu de la ville de Pétra. Il est aussi appelé "**le Trésor du Pharaon**". Cette structure impressionnante qui s'élève à plus de 40 mètres de hauteur et 28 mètres de largeur, témoigne du talent artistique et de l'importance culturelle des Nabatéens à leur apogée.

Ce qui rend Pétra encore plus spéciale, c'est qu'on ne peut y entrer que par un long chemin étroit entouré d'énormes falaises roses : le Siq.

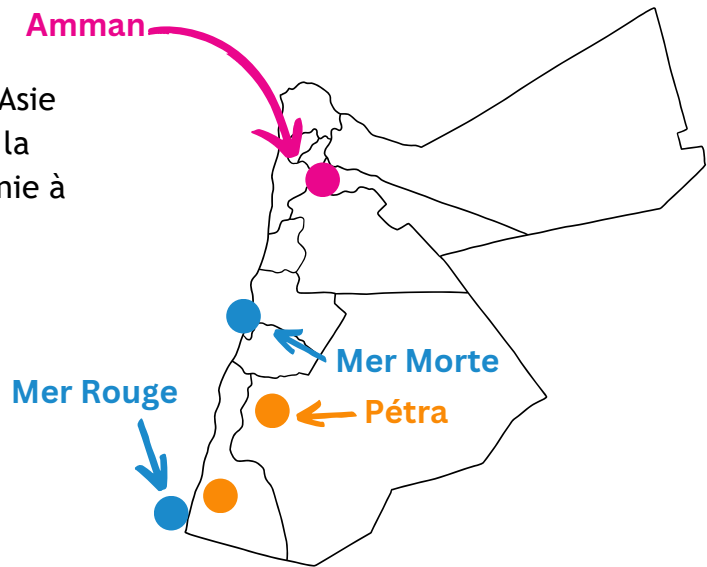
Aujourd'hui, Pétra fait partie des merveilles du monde parce qu'elle est incroyablement belle et unique. C'est un endroit qui montre à quel point les anciens peuples pouvaient être ingénieux et créatifs, même avec des moyens très simples.



La Jordanie

La Jordanie est un pays qui se situe en Asie au Moyen-Orient. Au Nord, on retrouve la Syrie, à l'Est l'Irak, Israël et la Cisjordanie à l'Ouest et l'Arabie saoudite au Sud. **La capitale est Amman.**

La Jordanie possède deux mers : la **mer Rouge** et la **mer Morte**. Certains chercheurs pensent que le nom de la mer Rouge fait référence aux montagnes rouges qui bordent la mer. D'autres estiment que ce nom provient des algues qui, lors de leur floraison, donnent parfois une teinte rougeâtre à l'eau. **La mer Morte**, elle, tient son nom du fait qu'elle est extrêmement salée. Aucun poisson ni aucune plante ne peut y survivre. Par contre, les baigneurs, eux, peuvent flotter facilement à sa surface et profiter des bienfaits de l'eau sur leur peau.



L'arabe est la langue officielle de la Jordanie. C'est un pays riche en traditions et coutumes, fortement influencées par sa culture arabe, son histoire bédouine et sa religion, l'Islam.

Servir du café est une tradition importante en Jordanie. Le "qahwa", un café amer parfumé à la cardamome, est un signe de respect et de bienvenue. Il est souvent servi dans de petites tasses, et refuser une tasse peut être perçu comme un manque de respect.



Bien que les Jordaniens s'habillent de manière moderne, les vêtements traditionnels restent portés dans certaines occasions. Les hommes portent parfois le keffiyeh (ou shmagh), une écharpe à carreaux rouges et blancs, symbole de fierté nationale. Les femmes portent des abayas (robes longues et modestes) ou des thobes (robes brodées traditionnelles) lors des événements spéciaux.

La dabka est une danse folklorique traditionnelle exécutée lors des mariages et des fêtes. C'est une danse en ligne où les participants se tiennent par les épaules et tapent du pied en rythme. La musique bédouine traditionnelle est toujours vivante dans les zones rurales et fait partie des rassemblements sociaux, avec des chants accompagnés par des instruments comme l'oud (luth) ou la flûte nay.

Questionnaire

Nom :

Date :

Prénom :

Classe :

Quel peuple a construit Pétra ?

.....

Quel est le nom du bâtiment le plus connu de Pétra ?

.....

Quel matériel a été utilisé pour construire le Trésor ?

.....

Quelle est la hauteur du Trésor ?

.....

Quel est le nom du chemin par lequel on accède à Pétra ?

.....

De quelle couleur sont les falaises de la cité de Pétra ?

.....

Questionnaire

Quelle est la capitale de la Jordanie ?

.....

Quel pays se trouve au sud de la Jordanie ?

.....

Quel est le nom des deux mers présentes en Jordanie ?

.....

Pourquoi la mer Morte porte-t-elle ce nom ?

.....

.....

Quel est le nom du café servi en signe de bienvenue en Jordanie ?

.....



Le Christ Rédempteur Brésil

Le **Christ rédempteur**, est une immense statue de Jésus qui se trouve à Rio de Janeiro, au Brésil. Elle se trouve en haut d'une montagne appelée le Corcovado à environ 700 mètres d'altitude. De là-haut, on peut voir toute la ville de Rio de Janeiro, avec ses plages, ses quartiers, et la célèbre baie de Guanabara.


La statue du Christ rédempteur fait plus ou moins la taille d'un immeuble de 13 étages. Elle mesure 38 mètres de haut. Ses bras ouverts mesurent environ 28 mètres d'une main à l'autre.

Elle est faite de béton et recouverte d'un matériau spécial qui la rend très solide : la mosaïque en stéatite. Il s'agit de milliers de petites pierres triangulaires taillées à la main.

La statue du Christ a été construite pour célébrer le centenaire de l'indépendance du Brésil en 1922. Sa construction débuta en 1926, et se termina en 1931. Elle a été officiellement inaugurée le 12 octobre 1932.

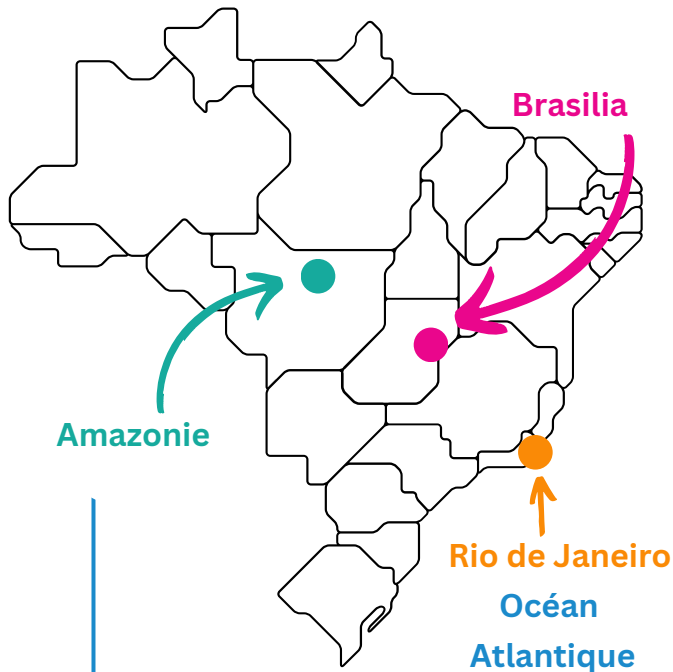
Le Christ rédempteur a été conçu par un ingénieur brésilien, Heitor da Silva Costa. Il a été aidé par le sculpteur français, Paul Landowski, qui a créé les moules de la tête et des mains en France. Les moules ont ensuite été transportés au Brésil afin de pouvoir y couler le béton directement sur place.

Avec ses bras grands ouverts, le Christ rédempteur est un symbole d'amour et d'amitié. Il représente aussi la paix pour les gens de Rio de Janeiro et du monde entier. C'est pourquoi il est tellement apprécié et respecté. Le Christ Rédempteur est devenu une des 7 merveilles du monde en 2007.



Le Brésil

Le Brésil est le plus grand pays d'Amérique du Sud. Il est bordé par presque tous les pays d'Amérique du Sud, sauf le Chili et l'Équateur. Sa capitale est Brasilia et sa langue officielle est le portugais.



Au Brésil, on retrouve également l'Amazonie, la plus grande forêt tropicale au monde. Elle est souvent appelée les "poumons de la planète" parce qu'elle produit une grande partie de l'oxygène que nous respirons.

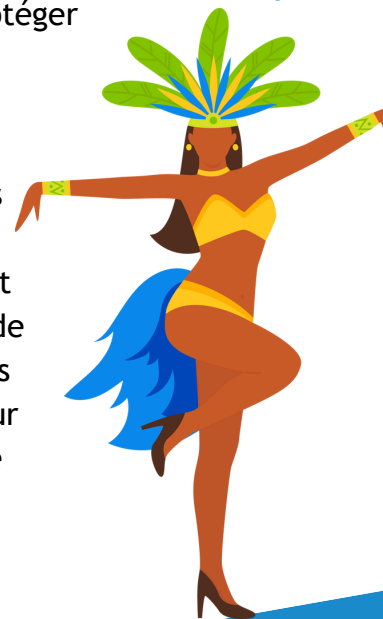
L'Amazonie abrite des millions d'espèces d'animaux, de plantes, d'insectes et des milliers d'espèces d'oiseaux colorés, comme les aras et les toucans.

Le fleuve Amazone, qui traverse la forêt, est l'un des plus grands du monde. On y trouve aussi des poissons incroyables, comme les piranhas, qui ont des dents pointues !

L'Amazonie est menacée par la déforestation. Cela veut dire que les arbres sont coupés pour faire de la place pour des fermes, des routes ou pour utiliser le bois. Cela peut détruire les habitats des animaux et affecter notre climat. Protéger l'Amazonie, c'est protéger notre planète !

La culture brésilienne est riche et diversifiée, notamment connue pour son carnaval de Rio. C'est l'une des plus grandes fêtes du monde, où des milliers de personnes dansent la samba dans les rues. La samba est une danse et un style de musique très populaire au Brésil. Elle est rythmée et joyeuse, souvent accompagnée de percussions et de chants. Les défilés de samba, appelés "sambadromes", sont impressionnants, avec des costumes colorés, des chars gigantesques et des écoles de samba qui rivalisent pour offrir les meilleures performances. C'est un moment de fête, de musique et de célébration de la culture brésilienne.

Les traditions culinaires du Brésil sont aussi variées que sa culture, reflétant un mélange d'influences indigènes, africaines et européennes. Les fruits tropicaux, comme l'açaï, la papaye et la mangue, sont très consommés. Les Brésiliens apprécient également les pão de queijo, de petites boules de pain au fromage.



Questionnaire

Nom :

Date :

Prénom :

Classe :

Dans quelle ville du Brésil se trouve la statue du Christ rédempteur ?

.....

Quel est le nom de la montagne sur laquelle la statue a été construite ?

.....

De quel matériau spécial est-elle recouverte ?

.....

Qu'elle est la date d'inauguration de la statue ?

.....

Comment s'appelle l'ingénieur brésilien qui a conçu la statue ?

.....

Quand est-ce que la statue est devenue l'une des 7 merveilles du monde ?

.....

Questionnaire

Quelle est la capitale du Brésil ?

.....

Pourquoi l'Amazonie est-elle appelée : les "poumons de la planète" ?

.....

Quel célèbre poisson trouve-t-on dans le fleuve Amazone ?

.....

Quelle danse est très populaire au Brésil ?

.....

Comment s'appellent les défilés de samba ?

.....

Quels fruits tropicaux sont très consommés au Brésil ?

.....



Le Colisée de Rome Italie

Le **Colisée de Rome** est un immense amphithéâtre construit il y a près de 2 000 ans, durant l'Empire romain par l'empereur Vespasien en l'an 72 après Jésus-Christ. Il a été terminé par son fils, l'empereur Titus, en l'an 80. Le Colisée est situé en plein cœur de la ville de Rome, en Italie.

Les empereurs romains ont construit le Colisée pour offrir un lieu de divertissement géant, pouvant accueillir entre 50 000 et 80 000 spectateurs. Construit en pierre et béton, il mesure environ 50 mètres de haut et a une forme ovale. Le Colisée était conçu pour permettre aux spectateurs d'entrer et sortir rapidement grâce à ses 80 entrées. À l'intérieur, les places étaient réparties selon la classe sociale : les riches étaient en bas, près de l'arène, et les plus pauvres en haut. Le sol de l'arène était recouvert de sable, et sous ce sol se trouvait un immense sous-sol appelé "hypogée". C'est là que les animaux et les gladiateurs attendaient avant de monter dans l'arène par des trappes cachées.

Les Romains venaient au Colisée pour assister à des spectacles, appelés "jeux". Ces jeux étaient souvent des combats entre des gladiateurs, des hommes qui s'affrontaient avec des épées et d'autres armes. Il y avait aussi des combats d'animaux sauvages, comme des lions, des tigres, et même des éléphants, qui venaient de toutes les régions de l'Empire romain. Parfois, le Colisée était même rempli d'eau pour organiser des batailles navales simulées, appelées "naumachies". Ces spectacles pouvaient durer plusieurs jours et attiraient des milliers de personnes. Les empereurs offraient ces jeux gratuitement au peuple pour leur faire plaisir et montrer leur pouvoir.

Après la chute de l'Empire romain, vers le 5^e siècle, le Colisée a été abandonné. Il a subi des dégâts à cause de tremblements de terre, et les pierres ont été réutilisées pour construire d'autres bâtiments à Rome.

Aujourd'hui, le Colisée incarne la grandeur de l'Empire romain. Il témoigne de l'architecture impressionnante et du pouvoir des Romains anciens, tout en rappelant les aspects violents de leur société. Bien qu'il soit en partie en ruines, le Colisée demeure l'un des plus grands amphithéâtres jamais construits et il continue de captiver les visiteurs du monde entier et de narrer l'histoire fascinante de l'ancienne Rome.



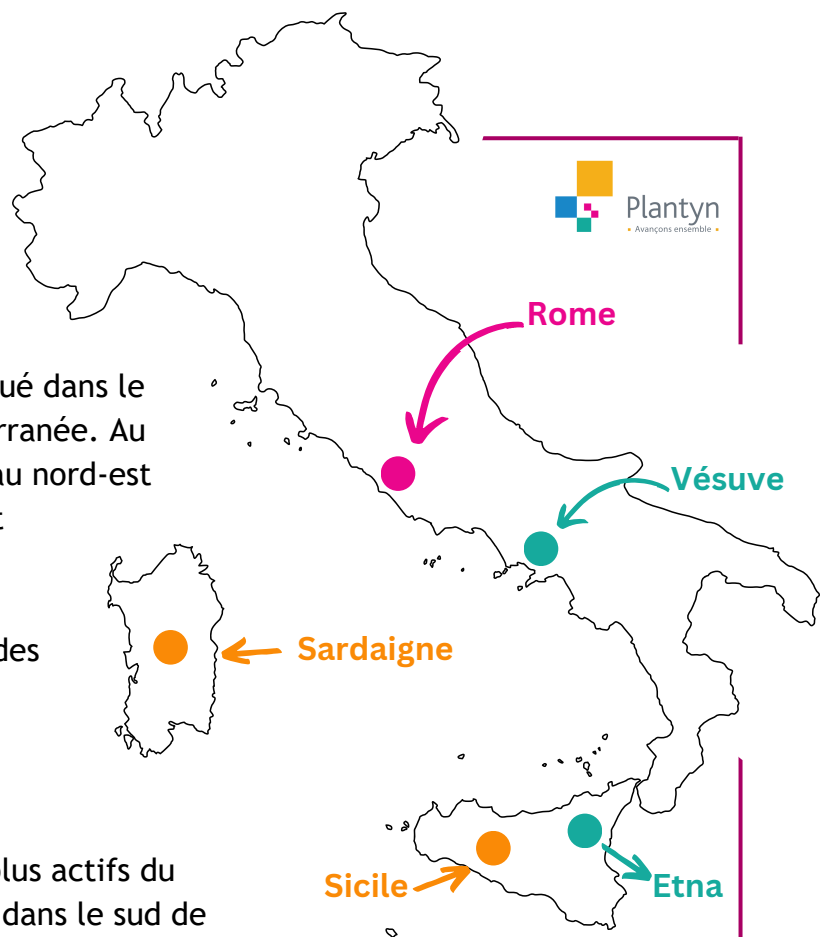
L'Italie

L'Italie est un pays en forme de botte situé dans le sud de l'Europe et entouré par la Méditerranée. Au nord de l'Italie on retrouve la Suisse et au nord-est l'Autriche. La France est située à l'ouest et la Slovénie à l'est.

L'Italie est aussi composée de deux grandes îles : la Sicile et la Sardaigne.
Rome est la capitale de l'Italie.

L'Italie est un pays très célèbre pour ses volcans, car elle en abrite certains des plus actifs du monde. Le **Vésuve** situé près de Naples dans le sud de l'Italie est toujours actif, mais il n'a pas fait d'éruption depuis 1944. Il est très connu pour son éruption en l'an 79 après J.-C. qui a détruit les villes romaines de Pompéi et Herculaneum, enterrant ces villes sous des cendres. Grâce à cela, les archéologues ont découvert des restes incroyablement bien préservés de cette époque.

L'**Etna** est quant à lui situé sur l'île de Sicile, au sud de l'Italie. C'est le volcan le plus actif d'Europe et l'un des plus grands avec ses 3 300 mètres de hauteur. L'Etna entre régulièrement en éruption ce qui attire de nombreux touristes qui viennent admirer sa puissance et sa beauté naturelle.



La cuisine italienne est célèbre dans le monde entier ! Tu as probablement déjà mangé des pizzas ou des pâtes, mais il y a bien plus à découvrir. Chaque région d'Italie a ses propres plats.

Les glaces italiennes, appelées "gelati", sont délicieuses et souvent plus crémeuses que celles qu'on trouve ailleurs. Et n'oublions pas le tiramisu, un dessert à base de biscuits, de café et de mascarpone !

Le carnaval de Venise est également une tradition connue mondialement, où les participants portent des masques et des costumes somptueux. Les Italiens sont également connus dans le monde de la mode, avec des marques mondialement connues.

Questionnaire

Nom :

Date :

Prénom :

Classe :

Quel empereur romain ordonna la construction du Colisée ?

.....

Dans quelle ville italienne se situe le Colisée ?

.....

Quelle est la hauteur du Colisée ?

.....

Où se trouvaient les places des riches lorsqu'ils venaient au Colisée ?

.....

Comment s'appelaient les spectacles qui se déroulaient au Colisée ?

.....

Comment s'appelaient les batailles navales ?

.....

Questionnaire

Cite les deux îles qui appartiennent à l'Italie.

.....

Où se situe le Vésuve ?

.....

Quand s'est produite la dernière éruption du Vésuve ?

.....

Quelle est la hauteur de l'Etna ?

.....

Comment s'appellent les glaces italiennes ?

.....

Quels sont les 3 ingrédients principaux du tiramisu ?

.....



La Grande Muraille de Chine

La Grande Muraille de Chine a été construite il y a très longtemps, il y a environ 2000 ans. Elle traverse les montagnes, les déserts et les plaines sur des milliers de kilomètres. La Grande Muraille de Chine a été construite par plusieurs dynasties chinoises tout au long de plusieurs siècles. Sa construction a commencé sous la dynastie Qin mais elle a été renforcée et agrandie sous la dynastie Ming.

De nombreux travailleurs, y compris des soldats, des paysans et même des prisonniers, ont participé à sa construction. Ils ont utilisé des matériaux locaux, comme de la terre, des pierres, des briques et du bois, selon l'endroit où la muraille se trouvait. Dans les montagnes, elle est faite de pierres, tandis que dans les déserts, elle est faite de terre battue.

La Grande Muraille de Chine n'est pas entièrement intacte, elle est coupée en plusieurs sections. Avec le temps, certaines parties de la muraille ont été endommagées par le vent, la pluie, et l'érosion. Les guerres ont aussi contribué à sa dégradation.



La Grande Muraille a été construite principalement pour protéger la Chine des envahisseurs, notamment des peuples appelés les Mongols et les Huns. Ces peuples vivaient dans le Nord et attaquaient parfois la Chine pour prendre des terres ou des richesses. La Grande Muraille était si solide qu'elle était presque impossible à escalader. Les tours aussi appelées "des tours de guet" permettaient aux soldats de monter la garde et voir au loin afin de repérer les ennemis.

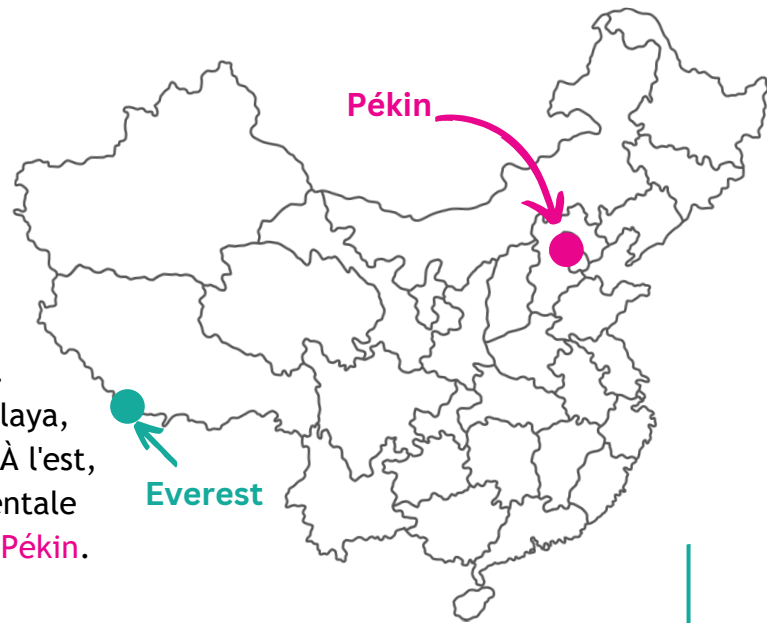
En plus de la défense, la muraille aidait aussi à contrôler les routes commerciales, comme la célèbre Route de la Soie, pour éviter que des voleurs ne volent les marchandises.

Aujourd'hui, la Grande Muraille est un endroit très spécial que beaucoup de gens visitent pour découvrir l'histoire de la Chine.


On dit parfois que la Grande Muraille est la seule construction humaine visible depuis l'espace, mais en réalité, c'est une légende. Elle est longue, mais pas si large, donc ce n'est pas facile de la voir à l'œil nu d'aussi loin. Cependant, cela ne la rend pas moins impressionnante !

La Chine

La Chine est le troisième plus grand pays au monde et se situe en Asie de l'Est. Elle est entourée de 14 pays, ce qui en fait l'un des pays ayant le plus de voisins. Son territoire est très varié, avec des montagnes, des déserts, des plateaux et des plaines fertiles. À l'ouest, on trouve les montagnes de l'Himalaya, tandis qu'au nord s'étend le désert de Gobi. À l'est, la Chine est bordée par la mer de Chine orientale et la mer Jaune. **La capitale de la Chine est Pékin.**



L'Himalaya est une chaîne de montagnes qui s'étend sur environ 2 400 kilomètres à travers cinq pays : l'Inde, le Népal, le Bhoutan, la Chine et le Pakistan. C'est dans cette région que se trouve le mont **Everest**, le plus haut sommet du monde : 8 848 mètres d'altitude.



Le Nouvel An chinois, également appelé "Fête du Printemps" est la fête la plus importante en Chine. Les festivités durent environ deux semaines et commencent la veille du Nouvel An avec un grand repas familial, appelé le "réveillon". C'est un moment crucial où les familles se réunissent, même sur de longues distances, pour célébrer ensemble.

Parmi les plats traditionnels, on trouve des raviolis qui symbolisent la prospérité. Le poisson représente l'abondance, et des gâteaux de riz sont synonymes de réussite.

Les maisons sont décorées avec des lanternes rouges pour attirer la chance et éloigner les mauvais esprits. Le rouge est une couleur dominante, symbole de bonheur et de bonne fortune. Un autre rituel important est l'échange des enveloppes rouges, contenant de l'argent, généralement données aux enfants et aux jeunes pour leur souhaiter chance et prospérité.

Pendant cette célébration, les danses du lion et du dragon, rythmées par des tambours et des pétards, animent les festivités. La fête se clôture avec le Festival des Lanternes, où des lanternes éclairées sont suspendues pour marquer la fin du Nouvel An chinois.

Questionnaire

Nom :

Date :

Prénom :

Classe :

Quelle dynastie a renforcé la Grande Muraille de Chine ?

.....

Quels matériaux ont été utilisés lors de sa construction ?

.....

Pourquoi la Muraille n'est-elle pas intacte ?

.....

De quels peuples les Chinois voulaient-ils se protéger ?

.....

Comment sont appelées les tours qui composent la Muraille ?

.....

Questionnaire

Combien de pays entourent la Chine ?

.....

Quelle est la capitale de la Chine ?

.....

Comment s'appelle la montagne la plus haute du monde ?

.....

Quel autre nom donne-t-on au Nouvel An chinois ?

.....

Que symbolisent les raviolis ?

.....

Que contiennent les enveloppes rouges offertes aux enfants ?

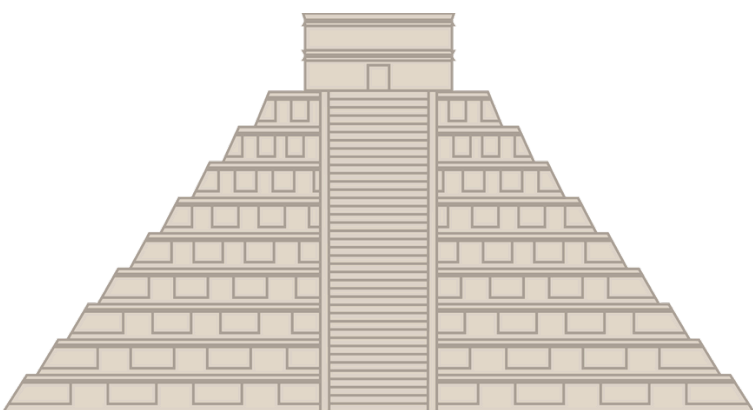
.....



Chichén Itzá

Mexique

Chichén Itzá est un site archéologique au Mexique, où l'on peut explorer les vestiges d'une ancienne ville maya qui était à l'époque l'une d'est plus importantes. La ville construite il y a 1000 ans en plein cœur de la jungle par les Mayas. La ville est composée de pyramides, de terrains de jeux, de cénotes et de temples.



La pyramide Kukulcán est la plus célèbre et elle est aussi appelée "El Castillo". Elle mesure 24 mètres de haut. Elle ressemble à un énorme escalier avec quatre côtés. Chaque côté est composé de 91 marches. Au total, il y a 365 marches, autant de marches que de jours dans l'année. À son sommet, on y retrouve un temple.

Pendant les équinoxes, au printemps et à l'automne, les ombres créent l'image d'un serpent à plumes qui descend la pyramide. C'est un grand spectacle naturel prévu par les Mayas.

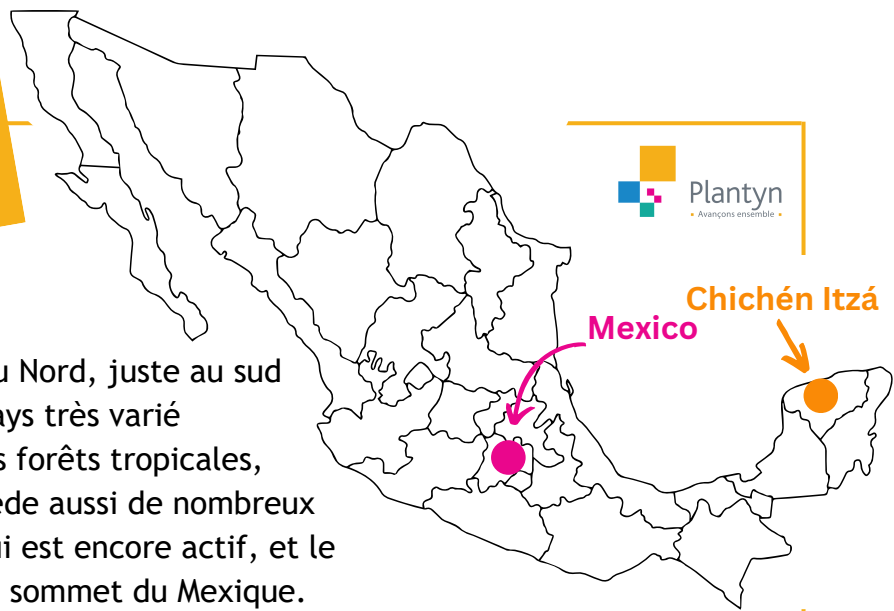
Un peu plus loin, on retrouve le "Temple des Guerriers". C'est un grand temple entouré de colonnes décorées avec des sculptures de guerriers et de dieux. Les Mayas faisaient des cérémonies importantes ici pour honorer leurs dieux et célébrer leurs victoires.

"Le terrain de jeu de balle" ressemble à un stade où les Mayas jouaient à un sport spécial. Les archéologues sont d'accord pour dire qu'il s'agissait plus d'un rite sacré que d'un jeu. Lors des grandes fêtes, les Mayas se répartissaient en deux équipes. Ils devaient s'affronter avec une balle en caoutchouc et des cerceaux de feu dans lesquels ils devaient lancer la balle.

Les cénotes sacrés sont des grands puits naturels remplis d'eau et de cascades. Des lianes pendent au-dessus de la surface de l'eau. Les Mayas croyaient que ces cénotes étaient des lieux sacrés. Ils y faisaient des offrandes et des sacrifices pour leurs dieux. Les archéologues y ont trouvé de nombreux objets précieux.

Chichén Itzá a été abandonnée vers la fin du 13e siècle. Il faudra attendre le 19e siècle pour que des explorateurs redécouvrent Chichén Itzá. Les archéologues travaillent dur pour préserver et restaurer les ruines afin que nous puissions encore admirer ces incroyables réalisations des anciens Mayas.

Le Mexique



Le Mexique est situé en Amérique du Nord, juste au sud des États-Unis. Le Mexique est un pays très varié avec des plages, des montagnes, des forêts tropicales, et même des déserts ! Le pays possède aussi de nombreux volcans, comme le Popocatépetl, qui est encore actif, et le Pico de Orizaba, qui est le plus haut sommet du Mexique.

La capitale du Mexique est Mexico.

Le Mexique a des paysages incroyables ! Cancún et la Riviera Maya possèdent des plages magnifiques avec du sable blanc et une eau turquoise. Le désert de Sonora est immense avec des cactus géants, ils sont appelés “des saguaros”.

Le Mexique est un pays où les traditions sont très importantes et où chaque région a ses propres fêtes et coutumes. Le “Día de los Muertos” (Jour des Morts) est une fête très spéciale qui a lieu le 1er et le 2 novembre. Les familles célèbrent leurs proches décédés en décorant des autels avec des photos, des bougies, et des objets que les défunts aimaient. Ils fabriquent aussi des crânes en sucre (calaveras) et des pains spéciaux (pan de muerto).

Les Mexicains aiment aussi beaucoup la musique et la danse. Les “mariachis” sont des groupes de musiciens qui jouent de la musique traditionnelle avec des guitares, des violons et des trompettes. Ils portent des costumes spéciaux appelés charros.

La nourriture mexicaine est délicieuse et très variée ! Les Tacos, ces petites galettes de maïs ou de blé, garnies de viande, de légumes, et parfois de fromage, que l’on mange avec les doigts sont les plus populaires. Ils sont souvent accompagnés de Guacamole : une sauce à base d’avocats écrasés, souvent servie avec des chips de maïs.

Le chocolat est aussi très important dans la cuisine mexicaine. En fait, les Mayas et les Aztèques buvaient du chocolat sous forme de boisson bien avant qu’il ne soit populaire dans le reste du monde !

Avec ses plats délicieux, ses fêtes colorées, et ses paysages variés, le Mexique est un endroit où les gens aiment célébrer la vie en famille et entre amis.



Questionnaire

Nom :

Date :

Prénom :

Classe :

Quel peuple a construit la ville de Chichén Itzá ?

.....

De quoi la ville se compose-t'elle ?

.....

Quel est le nom de la Pyramide de Chichén Itzá ?

.....

Combien de marches possèdent chaque côté de la pyramide ?

.....

Que sont les cénotes sacrés ?

.....

Quand est-ce que la ville a été abandonnée ?

.....

Questionnaire

Quel est le plus haut sommet du Mexique ?

.....

Comment s'appellent les cactus géants situés dans le désert de Sonora ?

.....

Quelle fête spéciale a lieu le 1er et le 2 novembre ?

.....

Que fabriquent les Mexicains lors de cette fête ?

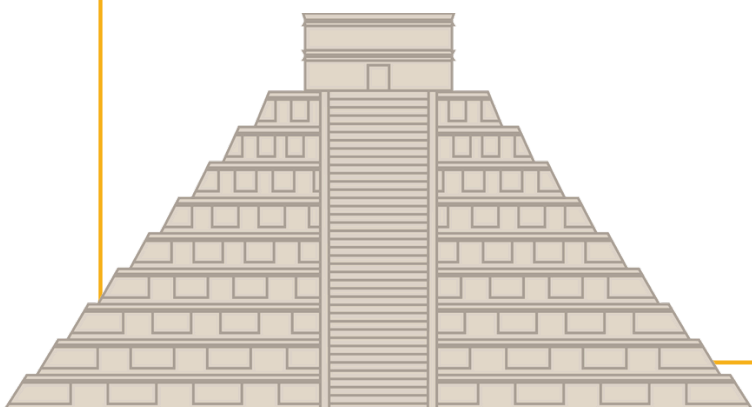
.....

Quel est le nom des musiciens qui jouent de la musique traditionnelle ?

.....

De quoi sont garnis les tacos ?

.....




Le Taj Mahal

Inde

L'empereur Shah Jahan aimait beaucoup sa femme, Mumtaz Mahal. Malheureusement, elle est morte en 1631, après avoir donné naissance à leur 14e enfant. L'empereur était tellement triste qu'il a décidé de construire un magnifique monument en son honneur, pour se souvenir d'elle à jamais. Il voulait que ce monument soit le plus beau du monde. C'est ainsi qu'il a fait construire le **Taj Mahal**. Il a fallu plus de 20 ans pour le terminer, et des milliers de personnes ont travaillé sur sa construction.

Le Taj Mahal est construit principalement en marbre blanc. Ce marbre change de couleur selon la lumière : il peut paraître rose à l'aube, blanc éclatant en plein jour, et doré au coucher du soleil. En plus du marbre, le Taj Mahal est décoré de pierres précieuses comme le jaspe, le jade et le lapis-lazuli, qui forment des motifs de fleurs et des versets du Coran.



Le monument est symétrique, ce qui veut dire que les deux côtés sont identiques. Au centre, on trouve un grand dôme en forme de bulbe. Les quatre tours qui se trouvent autour du dôme sont des minarets. Il y a aussi une immense porte d'entrée en pierre rouge, qui donne accès aux "jardins paradisiaques". Ils sont divisés en quatre parties par des chemins, et au milieu, il y a une longue piscine qui reflète l'image du Taj Mahal.

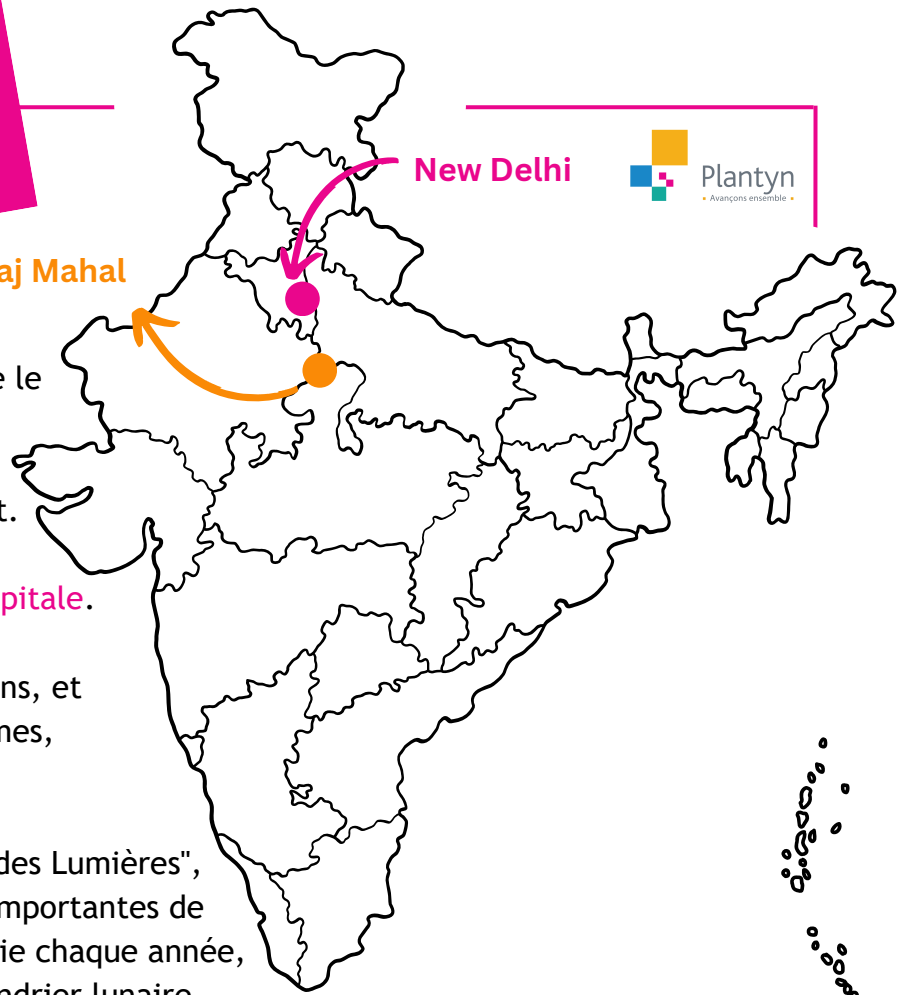
À l'intérieur du Taj Mahal, on trouve les tombeaux de Shah Jahan et de Mumtaz Mahal, mais ils ne sont pas visibles. Ils sont placés dans une salle spéciale située sous le dôme principal. Ce lieu est très calme et paisible, car c'est un endroit sacré où l'empereur voulait honorer la mémoire de sa femme pour l'éternité. Le Taj Mahal symbolise l'amour éternel entre Shah Jahan et Mumtaz Mahal.

Le Taj Mahal est considéré comme l'une des sept nouvelles merveilles du monde, à cause de sa beauté et de son importance historique. Chaque année, des millions de personnes du monde entier viennent le visiter pour admirer son architecture et en apprendre davantage sur son origine.

L'Inde

Taj Mahal

New Delhi



L'Inde est située en Asie du Sud, entourée par plusieurs pays comme le Pakistan à l'ouest, la Chine, le Népal et le Bhoutan au nord, le Bangladesh et le Myanmar à l'est. Au sud, elle est bordée par l'océan Indien. **New Delhi est sa capitale.**


L'Inde est un pays riche en traditions, et chaque région a ses propres coutumes, langues et fêtes.

Diwali, également appelé la "Fête des Lumières", est l'une des célébrations les plus importantes de l'hindouisme. La date de Diwali varie chaque année, car elle est déterminée par le calendrier lunaire hindou, mais elle a lieu entre octobre et novembre.



Elle dure généralement cinq jours et symbolise la victoire de la lumière sur les ténèbres, du bien sur le mal, et de la connaissance sur l'ignorance. Les familles allument des lampes et des bougies et il y a des feux d'artifice, des cadeaux et de délicieux repas.

Si tu as des frères et sœurs, la fête de Raksha Bandhan a pour but de les célébrer. En effet, cette fête célèbre l'amour entre frères et sœurs. Les sœurs nouent un bracelet appelé "rakhi*" autour du poignet de leur frère pour symboliser leur lien et leur protection.



Les vêtements traditionnels sont aussi très importants en Inde. Pendant les mariages et les grandes fêtes, les gens aiment se parer de bijoux et de vêtements somptueux. Les femmes portent souvent des "saris" colorés, et les hommes portent des "kurtas" ou des "dhotis".



La cuisine indienne est mondialement célèbre pour ses saveurs épicées et ses plats variés. L'un des plats le plus populaires est le Curry. Un plat de légumes, de viande ou de poisson, cuisiné avec des épices comme le curcuma, le cumin, le gingembre et la coriandre. Les épices ont donc une place importante dans la cuisine indienne. Le masala, un mélange d'épices, est souvent utilisé pour donner une saveur unique aux plats.

Questionnaire

Nom :

Date :

Prénom :

Classe :

Qui a fait construire le Taj Mahal ?

.....

Combien d'années ont été nécessaires à sa construction ?

.....

Quel matériau principal a été utilisé pour sa construction ?

.....

Comment s'appellent les 4 tours du Taj Mahal ?

.....

De quelle couleur est la porte d'entrée ?

.....

Que symbolise le Taj Mahal ?

.....

Questionnaire

Quels sont les deux pays situés au nord de l'Inde ?

.....

Qu'est-ce qui détermine la date de la Fête des Lumières ?

.....

Que symbolise la Fête des Lumières ?

.....

Que célèbre-t-on lors de la fête de Raksha Bandhan ?


.....

Quel est le nom du bracelet offert par les soeurs ?

.....

Qu'est-ce que le masala ?

.....



Le Machu Picchu

Pérou

Le Machu Picchu est une ancienne ville construite par les Incas, un peuple qui vivait en Amérique du Sud il y a plus de 500 ans. Le Machu Picchu est l'une de leurs plus belles réalisations, souvent appelé "la cité perdue des Incas" parce qu'il est resté caché aux yeux du monde pendant des siècles.



Les archéologues estiment que le Machu Picchu a été construit comme résidence pour l'empereur inca Pachacutec au 15^e siècle. Cette ville se trouve très haut dans les montagnes des Andes, au Pérou, à environ 2 400 mètres d'altitude !

Entourée par des montagnes, des rivières et beaucoup de végétation, la ville est composée de temples, de maisons et même des systèmes pour amener de l'eau des rivières jusque dans la ville. De nombreuses terrasses permettaient de cultiver des légumes et des céréales même dans un terrain difficile. Elles étaient aussi conçues pour éviter que la terre ne glisse avec les pluies, un ingénieux système qui montre à quel point les Incas comprenaient bien leur environnement.

Les Incas ont coupé et taillé de grandes pierres avec une précision incroyable, sans l'aide de machines. Les blocs de pierre s'imbriquent parfaitement les uns dans les autres sans utiliser de colle. Cela a permis à ces structures de résister à des tremblements de terre pendant des siècles.

Pendant longtemps, personne ne savait que Machu Picchu existait, car elle était cachée dans la jungle. Ce n'est qu'en 1911 qu'un explorateur américain, Hiram Bingham, l'a redécouverte. Le Machu Picchu est un exemple extraordinaire de l'architecture et de la culture inca. Un peuple qui a su vivre en harmonie avec la nature et construire des choses extraordinaires qui ont survécu au temps.

Le Pérou, dont la capitale est Lima, est situé sur la côte ouest de l'Amérique du Sud, avec l'océan Pacifique à l'ouest. Le Pérou possède trois types de paysages différents. La cordillère des Andes est une immense chaîne de montagnes qui traverse tout le pays du nord au sud. La forêt amazonienne se trouve à l'est du pays. La côte est une région de plaines désertiques qui longe l'océan.

Le désert de Nazca est très populaire au Mexique. C'est ici qu'on trouve les lignes de Nazca, des dessins géants tracés dans le sol du désert il y a plus de 1 500 ans. Vu du ciel, on peut reconnaître des animaux comme des oiseaux, des singes ou des poissons.

Le Pérou est un pays qui aime les célébrations. En février, ils célèbrent la fête de la Virgen de la Candelaria. C'est une grande fête religieuse qui a lieu dans la ville de Puno, près du lac Titicaca. L'une des danses les plus emblématiques est la "Diablada" qui représente la lutte entre le bien et le mal, où les danseurs portent des masques de diables et d'anges. Des milliers de danseurs et musiciens participent à des défilés qui durent plusieurs jours.

En juin à Cuzco, on fête "Inti Raymi". C'est la fête du Soleil, une ancienne célébration inca. Les gens portent des costumes traditionnels et rejouent des rituels pour honorer le dieu Soleil. Inti Raymi est un hommage à la richesse de la civilisation inca. Elle est reconnue au niveau international comme l'une des fêtes les plus spectaculaires de la région.

La cuisine péruvienne est l'une des plus variées et appréciées au monde ! Elle mélange des ingrédients indigènes avec des influences espagnoles, africaines et asiatiques. Parmi les plats les plus populaires, on retrouve notamment le "Ceviche" qui est un plat de poisson cru mariné dans du jus de citron, avec des oignons, des piments et du maïs. C'est l'un des plats les plus célèbres du Pérou.



Questionnaire

Nom :

Date :

Prénom :

Classe :

Quel peuple a construit la ville du Machu Picchu ?

.....

Quel surnom donne-t-on souvent au Machu Picchu ?

.....

À combien de mètres d'altitude se trouve la ville ?

.....

Que cultivaient les Incas sur les terrasses ?

.....

En quelle année le Machu Picchu a été redécouvert ?

.....

Quel est le nom de l'explorateur américain qui l'a trouvée ?

.....

Questionnaire

Quelle est la capitale du Pérou ?

Qu'est-ce que la cordillère des Andes ?

Comment appelle-t-on les dessins géants tracés au sol ?

Quels animaux sont représentés ?

Que représente la danse "Diablada" ?

De quoi est composé le "ceviche" ?



Le jeu des 7 familles

Jordanie



Jordanie



Jordanie



Jordanie



Le jeu des 7 familles

Brésil




Brésil



Brésil



Brésil




Le jeu des 7 familles

Italie



Italie



Italie



Italie



Le jeu des 7 familles

Chine



Chine



Chine



Chine

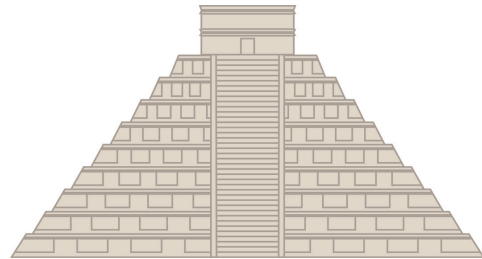


Le jeu des 7 familles

Mexique



Mexique



Mexique



Mexique



Le jeu des 7 familles

Inde



Inde



Inde



Inde



Le jeu des 7 familles

Pérou



Pérou



Pérou



Pérou

