



Fornleifaskráning í landi Steina í Rangárþingi
eystra vegna deiliskipulags
Skýrsla II



Svavar Níelsson og Bjarni F. Einarsson
2025

Forsíðumyndin sýnir bæjarhól í túni Steina. (Fornleifar nr. 54:1. Horft mót S. Ljósm.
SN 2025).

FORNLEIFAFRÆDISTOFAN

© Svavar Níelsson og Bjarni F. Einarsson
Unnið fyrir landeigendur Steina
Maí 2025



Mynd 1. Skipulagsvæðið við Steina. Ath. fláan sem gengur niður skipulagssvæðið, það er ekki innan rannsóknarsvæðisins. (Mynd: Teikna, teiknistofa arkitekta).

Inngangur

Að beiðni landeigenda Steina í Rangárþingi eystra kannaði Fornleifafræðistofan fornleifar á deiliskipulagsreit í landareigninni. Svæðið er sýnt á mynd 1. Fornleifaskráningin fékk verkefnanúmerið 3136 hjá Minjastofnun Íslands.

Farið var lauslega í gegnum ýmsar heimildir svo sem eldri skráningarskýrslur, túnakort og örnefnaskrár.

Allt svæðið var kannað á vettvangi og fór vettvangsvinna fram þann 30. september 2023 og svo aftur 29. apríl 2025. Veður var gott á meðan á vettvangsvinnu stóð. Allar fornleifar voru mældar inn með Trimble Juno T41/5 handmælitæki, bæði punktur og umfang. Byrjað var á næsta lausa númeri í sveitarfélaginu.

Niðurstaða fornleifaskráningarinnar er í töflu 1 auk meðfylgjandi fornleifaskrár og loftmyndar (mynd 2) með staðsetningu fornleifa.

Ein fornleifaskráning hefur áður verið gerð af svæðinu og var hún gerð af Fornleifastofnun Íslands. Gögnin úr þeirra skráningu hafa ekki enn verið birt en fulltrúar Fornleifastofnunar Íslands fá þakkir fyrir að deila gögnunum úr þeirri skráningu með Fornleifafræðistofunni. Fulltrúi verkkaupa var Jóhann Einar Jónsson arkitekt á Teikna, teiknistofu arkitekta.

Skráningin

Samkvæmt lögum um menningarminjar frá 2012 eru allar fornleifar friðaðar og sumar friðlýstar (Lög um menningar-minjar 2012). Þeim má engin, hvorki landeigandi, framkvæmdaaðili né nokkur annar spilla, granda né úr stað færa, nema með leyfi Minjastofnunar Íslands (21. gr.).

Því eru allar þær fornleifar á könnunarsvæðinu sem og annarsstaðar og eldri eru en 100 ára, friðaðar skv. lögnum.

Friðlýstum fornleifum fylgir 100 m friðhelgt svæði út frá ystu sýnilegu mörkum þeirra (22. gr). Um friðaðar fornleifar er 15 m friðhelgað svæði umleikis samkvæmt sömu grein. Sú hefð hefur þó komist á að fara ekki of nærri fornleifum og taka tillit til eðlis þeirra og þarfa.

Samtals voru tuttugu og þrjár fornleifar/minjar skráðar í tengslum við vettvangskönnunina. Engar af þessum minjum sem skráðar voru eru taldar hafa hátt minja- og varðveislugildi en þó eru nokkrar sem eru með talsvert minjagildi.

Minjarnar sem eru á sjálfum deiliskipulagsreitnum eru taldar í mikilli hættu verði farið í framkvæmdir.

Túnakort og örnefnaskrá gáfu tilefni til að ætla að fornleifar væru í hættu vegna deiliskipulagsins.

Þegar ekki er hægt að tryggja öryggi fornleifa eða þær þarf að fjarlægja vegna fyrirhugaðra framkvæmda þarf að grípa til mótvægisáðgerða. Slíkar áðgerðir geta verið allt frá breyttri áætlun um framkvæmdir sem taka tillit til fornleifa (1. kostur), nákvæmari GPS staðsetningu og ljósmyndun að nákvæmri fornleifarannsókn. Rannsóknir á einfaldari fornleifum eins og görðum og vegum er gjarnan þverskurður í gegnum þær, hann teiknaður í sniði, ljósmyndaður og gjóskulaga leitað til að aldursgreina eftir atvikum. Leita þarf leyfis Minjastofnunar Íslands í öllum tilfellum og stofnunin ákveður umfangið og setur þá skilmála sem henni kann að þykja nauðsynlegir.

Á loftmyndum sem eru yngri en 2014 má sjá línur á tünnum innan rannsóknarsvæðisins sem skráningaraðilar hjá Fornleifastofnun Íslands töldu vera gamla áveituskurði. Við vettvangsskoðun nú sást þessir áveituskurðir alls ekki. Við nánari athugun á lofmyndum eldri en 2014 sést að þetta eru ekki fornir skurðir heldur forverar núverandi skurða sem lágu frá austri til vesturs. Enn fremur telja núverandi ábúendur að Steinum II að umræddir skurðir hafi verið grafnir í kringum árið 1950 og yngri skurðirnir sem liggja frá norðri til suðurs mun síðar.

Nr.	Teg.	Fj.	Hættumat	Hætta	Ástand	Aldur	Minjagildi	Varðveislugildi	Friðlýst?	Mót.
45	Garður	1	Skipulag	Talsverð	Sæmilegt	1550-1900	Lítið (4)	Lítið (4)	Nei	Pversnið
46	Garður	1	Skipulag	Talsverð	Ágætt	1550-1900	Lítið (4)	Lítið (4)	Nei	Pversnið
47	Tóft	1	Skipulag	Talsverð	Sæmilegt	1550-1900	Talsvert (5)	Talsvert (5)	Nei	Rannsókn
48	Tóft	1	Skipulag	Talsverð	Sæmilegt	1550-1900	Talsvert (5)	Talsvert (5)	Nei	Rannsókn
49	Tóft	1	Skipulag	Talsverð	Sæmilegt	1550-1900	Talsvert (5)	Talsvert (5)	Nei	Rannsókn
50	Tóft	1	Skipulag	Talsverð	Sæmilegt	1550-1900	Talsvert (5)	Talsvert (5)	Nei	Rannsókn
51	Tóft	1	Skipulag	Talsverð	Sæmilegt	1550-1900	Talsvert (5)	Talsvert (5)	Nei	Rannsókn
52	Tóft	1	Skipulag	Talsverð	Sæmilegt	1550-1900	Talsvert (5)	Talsvert (5)	Nei	Rannsókn
53	Tóft	1	Skipulag	Talsverð	Sæmilegt	1550-1900	Talsvert (5)	Talsvert (5)	Nei	Rannsókn
54	Bæjarhóll	1	Skipulag	Talsverð	Sæmilegt	1550-1900	Talsvert (6)	Talsvert (6)	Nei	Rannsókn
55	Beitarhús	1	Skipulag	Talsverð	Ágætt	1950-2010	Lítið (4)	Lítið (4)	Nei	Rannsókn
56	Tóft	1	Skipulag	Talsverð	Lélegt	1550-1900	Lítið (4)	Lítið (4)	Nei	Rannsókn
57	Garðlag	1	Skipulag	Talsverð	Ágætt	1550-1900	Lítið (3)	Lítið (3)	Nei	Pversnið
58	Tóft	1	Skipulag	Talsverð	Lélegt	1550-1900	Lítið (4)	Lítið (4)	Nei	Rannsókn
59	Heimild	1	Skipulag	Talsverð	Horfið	1550-1900	Lítið (2)	Lítið (2)	Nei	Engar
60	Heimild	1	Skipulag	Talsverð	Horfið	1550-1900	Lítið (2)	Lítið (2)	Nei	Engar
61	Heimild	1	Skipulag	Talsverð	Horfið	1550-1900	Lítið (2)	Lítið (2)	Nei	Engar
62	Heimild	1	Skipulag	Talsverð	Horfið	1550-1900	Lítið (2)	Lítið (2)	Nei	Engar
63	Heimild	1	Skipulag	Talsverð	Horfið	1550-1900	Lítið (2)	Lítið (2)	Nei	Engar
64	Heimild	1	Skipulag	Talsverð	Horfið	1550-1900	Lítið (2)	Lítið (2)	Nei	Engar
65	Heimild	1	Skipulag	Talsverð	Horfið	1550-1900	Lítið (2)	Lítið (2)	Nei	Engar
66	Heimild	1	Skipulag	Talsverð	Horfið	1550-1900	Lítið (2)	Lítið (2)	Nei	Engar
67	Heimild	1	Skipulag	Talsverð	Horfið	1550-1900	Lítið (2)	Lítið (2)	Nei	Engar
Samtals:		23				Meðalt.	4	4		

Tafla 1: Tafla yfir hinar skráðu fornleifar í landi Steina. Hér er lagt mat á hættuna vegna fyrirhugaðra framkvæmda sem kunna að fylgja í kjölfarið á deiliskipulaginu. Um viðvarandi hættu á minjunum er vísað í sjálfa fornleifaskrána.



Mynd 2: Yfirlitsmynd sem sýnir dreifingu minja á rannsóknarsvæðinu.



Mynd 3: Kort sem sýnir minjar 47 til 55.



Mynd 4: Kort sem sýnir minjar 56 til 66.

Niðurstaða

Engar fornleifar voru taldar í hæsta minja- og varðveisluflokki. Minjarnar sem skráðar voru í þessari rannsókn eru annað hvort í lægsta flokki eða taldar hafa talsvert minja- og varðveislugildi. Allar minjarnar teljast vera í talsverðri hættu vegna hinna fyrirhuguðu framkvæmda á deiliskipulagsreitnum.

Hugsanlega er hægt að sneiða hjá fornleifum, en þar sem það er ekki hægt þarf mótvægisáðgerða við. Bent er á að allar minjar sem eldri eru en 100 ára eru friðaðar og þeim fylgir 15 m friðhelgunarsvæði út frá ystu mörkum þeirra. Sjá nánar meðfylgjandi fornleifaskrá.

Varast ber að nýta svæðin í kringum fornleifar sem geymslustaði eða brautir fyrir vélar og tæki, eða efnisgeymslur af hverju tagi nema að leyfi Minjastofnunar Íslands komi til með eða án skilmála sem stofnunin kann að setja.

Heimildir

Breyting á aðalskipulagi Rangárbings eystra 2020-2032. Nýtt deiliskipulag verslunar- og þjónustusvæðis á Steinum undir Eyjafjöllum. Skipulagslýsing apríl 2023. Teikna, teiknistofa arkitekta. Steinar Resort ehf. Reykjavík 2023.

Fornleifaskrá. Skrá um friðlýstar fornleifar. Fornleifanefnd - Þjóðminjasafn Íslands. Ágúst Ó. Georgsson tók saman. Reykjavík 1990.

Lög um menningarminjar. Nr. 80 29. júní 2012.

minjastofnun.is *Minjavefsjá.*

Ragnheiður Gló Gylfadóttir og Kristborg Þórsdóttir. *Óbirt skráningargögn.* Fornleifastofnun Íslands.

Túnakort. Steinar. Handrit. Þjóðskjalasafn Íslands.

Örnefnaskrá. Steinar. Þórður Tómasson skráði. Stofnun Árna Magnússonar í íslenskum fræðum. Örnefnasafn.

Fylgirit:

Fornleifaskrá: Rangárbing eystra Nr. 45:1 - 67:1.

Fornleifaskrá

Auðkenni

Sýsla	Sveitarfélag	Nív. sveitarfél.	Minjaheild	Auðkenni	
Rangárvallasýsla	Eyjafjallahreppur	Rangárþing eystra		45	
Jörð, núverandi	Jörð 1847	verkefnanúmer	minj id	Sérheiti	Undirnr.
Steinar		3136			1

Skrásetjari	Heimsótt.	GPS Staðsetning	Viðmiðun	M.y.s.	Skekkja
Svavar Nielsson	30.9.2023	A 464896,7. N 337186,1	Ísn 93		

Tegund	Tilgáta/Niðurstaða	Verk	Fjöldi				
Garður		Stein 23	1				
Hættumat	Hætta	Ástand	Aldur	Í eyði	Tímab. hættumat	Tímab. hætta	Á kort?
Ekkert	Engin	Sæmilegt	1550-1900		Skipulag	Talsverð	Nei
Minjagildi	Einkunn	Varðveislugildi	Einkunn 2	Friðlýsa?	Friðlýst?	Hvænær	
Lítið	4	Lítið	4	Nei	Nei		

Lega og staðhættir

Í mýri sunnan við þjóðveginn.


Heimildir og munnmæli

Lýsing

Garður.

Úr torfi, um 1 m breiður og 0,2 - 0,3 m hár.
Þráðbeinn.

Teikning/ljósmynd



Ljósmynd



Ljósmyndari

Svavar Nielsson

Filma nr./teg. myndar

Galaxy Samsung

Athugasemdir

Ef ekki er hægt að tryggja öryggi fornleifanna þarf að leita leyfis Minjastofnunar Íslands til að raska þeim og sæta þeim skilmálum sem stofnunin kann að setja.

Fornleifaskrá

Auðkenni

Sýsla	Sveitarfélag	Nív. sveitarfél.	Minjaheild	Auðkenni	
Rangárvallasýsla	Eyjafjallahreppur	Rangárþing eystra		46	
Jörð, núverandi	Jörð 1847	verkefnanúmer	minj id	Sérheiti	Undirnr.
Steinar		3136	3136-46		1

Skrásetjari	Heimsótt.	GPS Staðsetning	Viðmiðun	M.y.s.	Skekkja
Svavar Nielsson	30.9.2023	A 464750,1. N 336995,6	Ísn 93		

Tegund	Tilgáta/Niðurstaða	Verk	Fjöldi				
Garður		Stein 23	1				
Hættumat	Hætta	Ástand	Aldur	Í eyði	Tímab. hættumat	Tímab. hætta	Á kort?
Ekkert	Engin	Ágætt	1550-1900		Skipulag	Talsverð	Nei
Minjagildi	Einkunn	Varðveislugildi	Einkunn 2	Friðlýsa?	Friðlýst?	Hvænir	
Lítið	4	Lítið	4	Nei	Nei		

Lega og staðhættir

Í mýri sunnan við þjóðveginn.

Heimildir og munnmæli

Lýsing


Garður.

Úr torfi, um 1 - 1,3 m breiður og 0,2 - 0,3 m hár.
Þráðbeinn.

Teikning/ljósmynd



Ljósmynd



Ljósmyndari

Svavar Nielsson

Filma nr./teg. myndar

Galaxy Samsung

Athugasemdir

Ef ekki er hægt að tryggja öryggi fornleifanna þarf að leita leyfis Minjastofnunar Íslands til að raska þeim og sæta þeim skilmálum sem stofnunin kann að setja.

Fornleifaskrá

Auðkenni

Sýsla	Sveitarfélag	Nív. sveitarfél.	Minjaheild	47	
Rangárvallasýsla	Eyjafjallahreppur	Rangárþing eystra			
Jörð, núverandi	Jörð 1847	verkefnanúmer	minj id	Sérheiti	Undirnr.
Steinar		3136	3136-47		1

Skrásetjari	Heimsótt.	GPS Staðsetning	Viðmiðun M.y.s.	Skekkja
Svavar Nielsson	29.04.2025	A 464928.06, N 337766.60	Ísn 93	

Tegund	Tilgáta/Niðurstaða	Verk	Fjöldi				
Tóft		Stein 25	1				
Hættumat	Hætta	Ástand	Aldur	Í eyði	Tímab. hættumat	Tímab. hætta	Á kort?
Ekkert	Engin	Sæmilegt	1550-1900		Skipulag	Talsverð	Nei
Minjagildi	Einkunn	Varðveislugildi	Einkunn 2	Friðlýsa?	Friðlýst?	Hvænir	
Talsvert	5	Talsvert	5	Nei	Nei		

Legu og staðhættir

Staðsett á túni sunnan við þjóðveginn. Skammt frá tóftinni er fjárhús.

Heimildir og munnmæli

Lýsing

Tóft

Hringlaga tóft sem er nokkuð illgreinanleg. Hlutverk hennar er óþekkt. Tóftin er um 5 m að breidd en innra mál hennar er um 2-3 m. Enginn sjáanlegur inngangur er á rústinni.

Minjarnar hafa áður verið skráðar í óbirtum gögnum frá Fornleifastofnun Íslands.

Teikning/ljósmynd



Ljósmynd



Ljósmyndari

Svavar Nielsson

Filma nr./teg. myndar

Canon EOS M6

Athugasemdir

Ef ekki er hægt að tryggja öryggi fornleifanna þarf að leita leyfis Minjastofnunar Íslands til að raska þeim og sæta þeim skilmálum sem stofnunin kann að setja.

Fornleifaskrá

Auðkenni

Sýsla	Sveitarfélag	Nív. sveitarfél.	Minjaheild	48	
Rangárvallasýsla	Eyjafjallahreppur	Rangárþing eystra			
Jörð, núverandi	Jörð 1847	verkefnanúmer	minj id	Sérheiti	Undirnr.
Steinar		3136	3136-48		1

Skrásetjari	Heimsótt.	GPS Staðsetning	Viðmiðun	M.y.s.	Skekkja
Svavar Nielsson	29.04.2025	A 464920.76, N 337743.65	Ísn 93		

Tegund	Tilgáta/Niðurstaða	Verk	Fjöldi				
Tóft		Stein 25	1				
Hættumat	Hætta	Ástand	Aldur	Í eyði	Tímab. hættumat	Tímab. hætta	Á kort?
Ekkert	Engin	Sæmilegt	1550-1900		Skipulag	Talsverð	Nei
Minjagildi	Einkunn	Varðveislugildi	Einkunn 2	Friðlýsa?	Friðlýst?	Hvænær	
Talsvert	5	Talsvert	5	Nei	Nei		

Legg og staðhættir

Staðsett á túni sunnan við þjóðveginn. Skammt frá tóftinni er fjárhús.

Heimildir og munnmæli

Lýsing

Tóft

Hringlaga tóft sem er nokkuð illgreinanleg. Hugsanlega er þetta náttúrumyndun. Erfitt er að meta stærð og umfang tóftarinnar.

Minjarnar hafa áður verið skráðar í óbirtum gögnum frá Fornleifastofnun Íslands.

Teikning/ljósmynd



Ljósmynd



Ljósmyndari

Svavar Nielsson

Filma nr./teg. myndar

Canon EOS M6

Athugasemdir

Ef ekki er hægt að tryggja öryggi fornleifanna þarf að leita leyfis Minjastofnunar Íslands til að raska þeim og sæta þeim skilmálum sem stofnunin kann að setja.

Fornleifaskrá

Auðkenni

Sýsla	Sveitarfélag	Nív. sveitarfél.	Minjaheild	Auðkenni	
Rangárvallasýsla	Eyjafjallahreppur	Rangárþing eystra		49	
Jörð, núverandi	Jörð 1847	verkefnanúmer	minj id	Sérheiti	Undirnr.
Steinar		3136	3136-49		1

Skrásetjari	Heimsótt.	GPS Staðsetning	Viðmiðun	M.y.s.	Skekkja
Svavar Nielsson	29.04.2025	A 464924.68, N 337733.42	Ísn 93		

Tegund	Tilgáta/Niðurstaða	Verk	Fjöldi				
Tóft		Stein 25	1				
Hættumat	Hætta	Ástand	Aldur	Í eyði	Tímab. hættumat	Tímab. hætta	Á kort?
Ekkert	Engin	Sæmilegt	1550-1900		Skipulag	Talsverð	Nei
Minjagildi	Einkunn	Varðveislugildi	Einkunn 2	Friðlýsa?	Friðlýst?	Hvænær	
Talsvert	5	Talsvert	5	Nei	Nei		

Legg og staðhættir

Staðsett á túni sunnan við þjóðveginn. Skammt frá tóftinni er fjárhús.

Heimildir og munnmæli

Lýsing

Tóft

Hringlaga tóft en enginn sjáanlegur inngangur er á henni. Tóftin er um 5 m að breidd en innra mál hennar er um 2-2.5 m. Hlutverk tóftarinnar er óþekkt.

Minjarnar hafa áður verið skráðar í óbirtum gögnum frá Fornleifastofnun Íslands.

Teikning/ljósmynd



Ljósmynd



Ljósmyndari

Svavar Nielsson

Filma nr./teg. myndar

Canon EOS M6

Athugasemdir

Ef ekki er hægt að tryggja öryggi fornleifanna þarf að leita leyfis Minjastofnunar Íslands til að raska þeim og sæta þeim skilmálum sem stofnunin kann að setja.

Fornleifaskrá

Auðkenni

Sýsla	Sveitarfélag	Nív. sveitarfél.	Minjaheild	Auðkenni	
Rangárvallasýsla	Eyjafjallahreppur	Rangárþing eystra		50	
Jörð, núverandi	Jörð 1847	verkefnanúmer	minj id	Sérheiti	Undirnr.
Steinar		3136	3136-50		1

Skrásetjari	Heimsótt.	GPS Staðsetning	Viðmiðun	M.y.s.	Skekkja
Svavar Nielsson	29.04.2025	A 464915.07, N 37729.41	Ísn 93		

Tegund	Tilgáta/Niðurstaða	Verk	Fjöldi				
Tóft		Stein 25	1				
Hættumat	Hætta	Ástand	Aldur	Í eyði	Tímab. hættumat	Tímab. hætta	Á kort?
Ekkert	Engin	Sæmilegt	1550-1900		Skipulag	Talsverð	Nei
Minjagildi	Einkunn	Varðveislugildi	Einkunn 2	Friðlýsa?	Friðlýst?	Hvænær	
Talsvert	5	Talsvert	5	Nei	Nei		

Legg og staðhættir

Staðsett á túni sunnan við þjóðveginn. Skammt frá tóftinni er fjárhús.

Heimildir og munnmæli

Lýsing

Tóft

Skeifulaga tóft með op mót norðri. Tóftin er um 5 m að breidd en innra mál hennar er um 2.5 m. Hlutverk tóftarinnar er óþekkt.

Minjarnar hafa áður verið skráðar í óbirtum gögnum frá Fornleifastofnun Íslands.

Teikning/ljósmynd



Ljósmynd



Ljósmyndari

Svavar Nielsson

Filma nr./teg. myndar

Canon EOS M6

Athugasemdir

Ef ekki er hægt að tryggja öryggi fornleifanna þarf að leita leyfis Minjastofnunar Íslands til að raska þeim og sæta þeim skilmálum sem stofnunin kann að setja.

Fornleifaskrá

Auðkenni

Sýsla	Sveitarfélag	Nív. sveitarfél.	Minjaheild	51	
Rangárvallasýsla	Eyjafjallahreppur	Rangárþing eystra			
Jörð, núverandi	Jörð 1847	verkefnanúmer	minj id	Sérheiti	Undirnr.
Steinar		3136	3136-51		1

Skrásetjari	Heimsótt.	GPS Staðsetning	Viðmiðun	M.y.s.	Skekka
Svavar Nielsson	29.04.2025	A 464907.24, N 337730.39	Ísn 93		

Tegund	Tilgáta/Niðurstaða	Verk	Fjöldi				
Tóft		Stein 25	1				
Hættumat	Hætta	Ástand	Aldur	Í eyði	Tímab. hættumat	Tímab. hætta	Á kort?
Ekkert	Engin	Sæmilegt	1550-1900		Skipulag	Talsverð	Nei
Minjagildi	Einkunn	Varðveislugildi	Einkunn 2	Friðlýsa?	Friðlýst?	Hvænær	
Talsvert	5	Talsvert	5	Nei	Nei		

Legg og staðhættir

Staðsett á túni sunnan við þjóðveginn. Skammt frá tóftinni er fjárhús.

Heimildir og munnmæli

Lýsing

Tóft

Hringlaga tóft en enginn sjáanlegur inngangur er á henni. Tóftin er um 6 m að breidd en innra mál hennar er líklega um 2-2.5 m. Veggir tóftarinnar er hærri á suðurhlið hennar. Hlutverk tóftarinnar er óþekkt.

Minjarnar hafa áður verið skráðar í óbirtum gögnum frá Fornleifastofnun Íslands.

Teikning/ljósmynd



Ljósmynd



Ljósmyndari

Svavar Nielsson

Filma nr./teg. myndar

Canon EOS M6

Athugasemdir

Ef ekki er hægt að tryggja öryggi fornleifanna þarf að leita leyfis Minjastofnunar Íslands til að raska þeim og sæta þeim skilmálum sem stofnunin kann að setja.

Fornleifaskrá

Auðkenni

Sýsla	Sveitarfélag	Nív. sveitarfél.	Minjaheild	52	
Rangárvallasýsla	Eyjafjallahreppur	Rangárþing eystra			
Jörð, núverandi	Jörð 1847	verkefnanúmer	minj id	Sérheiti	Undirnr.
Steinar		3136	3136-52		1

Skrásetjari	Heimsótt.	GPS Staðsetning	Viðmiðun	M.y.s.	Skekka
Svavar Nielsson	29.04.2025	A 464898.70, N 337726.83	Ísn 93		

Tegund	Tilgáta/Niðurstaða	Verk	Fjöldi				
Tóft		Stein 25	1				
Hættumat	Hætta	Ástand	Aldur	Í eyði	Tímab. hættumat	Tímab. hætta	Á kort?
Ekkert	Engin	Sæmilegt	1550-1900		Skipulag	Talsverð	Nei
Minjagildi	Einkunn	Varðveislugildi	Einkunn 2	Friðlýsa?	Friðlýst?	Hvænir	
Talsvert	5	Talsvert	5	Nei	Nei		

Legg og staðhættir

Staðsett á túni sunnan við þjóðveginn. Skammt frá tóftinni er fjárhús.

Heimildir og munnmæli

Lýsing

Tóft

Hringlaga tóft sem er nokkuð illgreinanleg. Tóftin er um 5-6 m að breidd en innra mál hennar er um 2.5 m. Hlutverk tóftarinnar er óþekkt.

Minjarnar hafa áður verið skráðar í óbirtum gögnum frá Fornleifastofnun Íslands.

Teikning/ljósmynd



Ljósmynd



Ljósmyndari

Svavar Nielsson

Filma nr./teg. myndar

Canon EOS M6

Athugasemdir

Ef ekki er hægt að tryggja öryggi fornleifanna þarf að leita leyfis Minjastofnunar Íslands til að raska þeim og sæta þeim skilmálum sem stofnunin kann að setja.

Fornleifaskrá

Auðkenni

53

Sýsla

Rangárvallasýsla

Sveitarfélag

Eyjafjallahreppur

Nív. sveitarfél.

Rangárþing eystra

Minjaheild

Jörð, núverandi

Steinar

Jörð 1847

verkefnanúmer

3136

minj id

3136-53

Sérheiti

Undirnr.

1

Skrásetjari

Svavar Nielsson

Heimsótt.

29.04.2025

GPS Staðsetning

A 464882.33, N 337737.42

Viðmiðun

Ísn 93

M.y.s. Skekkja

Tegund

Tóft

Tilgáta/Niðurstaða

Verk

Stein 25

Fjöldi

1

Hættumat

Ekkert

Hætta

Engin

Ástand

Sæmilegt

Aldur

1550-1900

Í eyði

Tímab. hættumat

Skipulag

Tímab. hætta

Talsverð

Á kort?

Nei

Minjagildi

Talsvert

Einkunn

5

Varðveislugildi

Talsvert

Einkunn 2

5

Friðlýsa?

Nei

Friðlýst?

Nei

Hvenær

Lega og staðhættir

Staðsett á túni sunnan við þjóðveginn. Skammt frá tóftinni er fjárhús.

Heimildir og munnmæli

Lýsing

Tóft

Illgreinanleg hringlaga tóft sem kann hugsanlega að vera náttúrumyndun. Tóftin er um 7 m að breidd en ekki var hægt að greina innra mál hennar. Hlutverk tóftarinnar er óþekkt.

Minjarnar hafa áður verið skráðar í óbirtum gögnum frá Fornleifastofnun Íslands.

Teikning/ljósmynd



Ljósmynd



Ljósmyndari

Svavar Nielsson

Filma nr./teg. myndar

Canon EOS M6

Athugasemdir

Ef ekki er hægt að tryggja öryggi fornleifanna þarf að leita leyfis Minjastofnunar Íslands til að raska þeim og sæta þeim skilmálum sem stofnunin kann að setja.

Fornleifaskrá

Auðkenni

Sýsla	Sveitarfélag	Nív. sveitarfél.	Minjaheild	54	
Rangárvallasýsla	Eyjafjallahreppur	Rangárþing eystra			
Jörð, núverandi	Jörð 1847	verkefnanúmer	minj id	Sérheiti	Undirnr.
Steinar		3136	3136-54	Í Götu	1

Skrásetjari	Heimsótt.	GPS Staðsetning	Viðmiðun M.y.s.	Skekkja
Svavar Nielsson	29.04.2025	A 464901.10, N 337747.48	Ísn 93	

Tegund	Tilgáta/Niðurstaða	Verk	Fjöldi				
Bæjarhóll/Rúst		Stein 25	1				
Hættumat	Hætta	Ástand	Aldur	Í eyði	Tímab. hættumat	Tímab. hætta	Á kort?
Ekkert	Engin	Sæmilegt	1550-1900		Skipulag	Talsverð	Nei
Minjagildi	Einkunn	Varðveislugildi	Einkunn 2	Friðlýsa?	Friðlýst?	Hvener	
Talsvert	6	Talsvert	6	Nei	Nei		

Lega og staðhættir

Staðsett á túni sunnan við þjóðveginn. Skammt frá tóftinni er fjárhús.

Heimildir og munnmæli

Örnefnaskrá. Steinar. Þórður Tómasson skráði. Stofnun Árna Magnússonar í íslenskum fræðum. Örnefnasafn.

Lýsing

Bæjarhóll

Nokkuð ólögulaga hóll sem er líklega tóft. Erfitt er að átta sig á rýmum í hólnum en hugsanlega eru þau þrjú til fimm. Grunnvatnsstaðan er nokkuð há í hólnum en vatn sést á yfirborði hans. Hóllinn er um 20.5 m að lengd en breidd hans er um 12-13 m. Hugsanlega er hér um að ræða bæ sem minnst er á í örnefnaskrá svæðisins og nefnist í Götu. Sá bær var byggður af Jóni Þórarinssyni bónda.

Minjarnar hafa áður verið skráðar í óbirtum gögnum frá Fornleifastofnun Íslands.

Teikning/ljósmynd



Ljósmynd



Ljósmyndari

Svavar Nielsson

Filma nr./teg. myndar

Canon EOS M6

Athugasemdir

Ef ekki er hægt að tryggja öryggi fornleifanna þarf að leita leyfis Minjastofnunar Íslands til að raska þeim og sæta þeim skilmálum sem stofnunin kann að setja.

Fornleifaskrá

Auðkenni

Sýsla	Sveitarfélag	Nív. sveitarfél.	Minjaheild	55	
Rangárvallasýsla	Eyjafjallahreppur	Rangárþing eystra			
Jörð, núverandi	Jörð 1847	verkefnanúmer	minj id	Sérheiti	Undirnr.
Steinar		3136	3136-55		1

Skrásetjari	Heimsótt.	GPS Staðsetning	Viðmiðun	M.y.s.	Skekkja
Svavar Nielsson	29.04.2025	A 464897.27, N 337772.92	Ísn 93		

Tegund	Tilgáta/Niðurstaða	Verk	Fjöldi				
Beitarhús		Stein 25	1				
Hættumat	Hætta	Ástand	Aldur	Í eyði	Tímab. hættumat	Tímab. hætta	Á kort?
Ekkert	Engin	Ágætt	1950-2010		Skipulag	Talsverð	Nei
Minjagildi	Einkunn	Varðveislugildi	Einkunn 2	Friðlýsa?	Friðlýst?	Hvænær	
Lítið	4	Lítið	4	Nei	Nei		

Lega og staðhættir

Staðsett á túni sunnan við þjóðveginn.

Heimildir og munnmæli

Lýsing

Beitarhús

Leifar af beitarhúsi. Eftir eru tveir uppstandandi veggir sem hlaðnir eru með grjóti en torf sést ofan á steinhleðslunum. Bæði í og við veggina sem eftir eru af beitarhúsinu sést í við, járn og steinsteypu. Vestari hleðsla beitarhúsins stendur ein og sér en austari hleðslan stendur alveg upp við fjárhús sem er steinsteypt. Á loftmyndum frá árinu 2008 sést að ennþá er þak á beitarhúsinu en á loftmynd frá árinu 2014 sést að búið er að fjarlægja þakið.

Minjarnar hafa áður verið skráðar í óbirtum gögnum frá Fornleifastofnun Íslands.

Teikning/ljósmynd



Ljósmynd



Ljósmyndari

Svavar Nielsson

Filma nr./teg. myndar

Canon EOS M6

Athugasemdir

Ef ekki er hægt að tryggja öryggi fornleifanna þarf að leita leyfis Minjastofnunar Íslands til að raska þeim og sæta þeim skilmálum sem stofnunin kann að setja.

Fornleifaskrá

Auðkenni

Sýsla	Sveitarfélag	Nív. sveitarfél.	Minjaheild	Auðkenni	
Rangárvallasýsla	Eyjafjallahreppur	Rangárþing eystra		56	
Jörð, núverandi	Jörð 1847	verkefnanúmer	minj id	Sérheiti	Undirnr.
Steinar		3136	3136-56		1

Skrásetjari	Heimsótt.	GPS Staðsetning	Viðmiðun	M.y.s.	Skekkja
Svavar Nielsson	29.04.2025	A 465220.06, N 3377681.64	Ísn 93		

Tegund	Tilgáta/Niðurstaða	Verk	Fjöldi				
Tóft		Stein 25	1				
Hættumat	Hætta	Ástand	Aldur	Í eyði	Tímab. hættumat	Tímab. hætta	Á kort?
Ekkert	Engin	Lélegt	1550-1900		Skipulag	Talsverð	Nei
Minjagildi	Einkunn	Varðveislugildi	Einkunn 2	Friðlýsa?	Friðlýst?	Hvænir	
Lítið	4	Lítið	4	Nei	Nei		

Lega og staðhættir

Staðsett á túni sunnan við þjóðveginn.

Heimildir og munnmæli

Lýsing

Tóft

Hringlaga tóft sem er staðsett á túni. Tóftin er illgreinanleg og er hlutverk hennar óþekkt. Tóftin er mest um 15 m að breidd.

Teikning/ljósmynd



Ljósmynd



Ljósmyndari

Svavar Nielsson

Filma nr./teg. myndar

Canon EOS M6

Athugasemdir

Ef ekki er hægt að tryggja öryggi fornleifanna þarf að leita leyfis Minjastofnunar Íslands til að raska þeim og sæta þeim skilmálum sem stofnunin kann að setja.

Fornleifaskrá

Auðkenni

Sýsla	Sveitarfélag	Nív. sveitarfél.	Minjaheild	Auðkenni	
Rangárvallasýsla	Eyjafjallahreppur	Rangárþing eystra		57	
Jörð, núverandi	Jörð 1847	verkefnanúmer	minj id	Sérheiti	Undirnr.
Steinar		3136	3136-57		1

Skrásetjari	Heimsótt.	GPS Staðsetning	Viðmiðun	M.y.s.	Skekkja
Svavar Nielsson	29.04.2025	A 465250.76, N 337724.34	Ísn 93		

Tegund	Tilgáta/Niðurstaða	Verk	Fjöldi				
Garður		Stein 25	1				
Hættumat	Hætta	Ástand	Aldur	Í eyði	Tímab. hættumat	Tímab. hætta	Á kort?
Ekkert	Engin	Ágætt	1550-1900		Skipulag	Talsverð	Nei
Minjagildi	Einkunn	Varðveislugildi	Einkunn 2	Friðlýsa?	Friðlýst?	Hvænir	
Lítið	3	Lítið	3	Nei	Nei		

Lega og staðhættir

Staðsett við íbúðarhús Steinar I sem er sunnan við Þjóðveginn.

Heimildir og munnmæli

Lýsing

Garður

Garðlag sem liggur upp að íbúðarhúsi Steinar I. Garðlagið er um 1-1.5 m að þykkt en hæð þess er mest um 0.8 m. Líklega er garðlagi fremur ungt.

Teikning/ljósmynd



Ljósmynd



Ljósmyndari

Svavar Nielsson

Filma nr./teg. myndar

Canon EOS M6

Athugasemdir

Ef ekki er hægt að tryggja öryggi fornleifanna þarf að leita leyfis Minjastofnunar Íslands til að raska þeim og sæta þeim skilmálum sem stofnunin kann að setja.

Fornleifaskrá

Auðkenni

Sýsla	Sveitarfélag	Nív. sveitarfél.	Minjaheild	58	
Rangárvallasýsla	Eyjafjallahreppur	Rangárþing eystra			
Jörð, núverandi	Jörð 1847	verkefnanúmer	minj id	Sérheiti	Undirnr.
Steinar		3136	3136-58		1

Skrásetjari	Heimsótt.	GPS Staðsetning	Viðmiðun M.y.s.	Skekkja
Svavar Nielsson	29.04.2025	A 465231.54, N 337747.03	Ísn 93	

Tegund	Tilgáta/Niðurstaða	Verk	Fjöldi				
Tóft		Stein 25	1				
Hættumat	Hætta	Ástand	Aldur	Í eyði	Tímab. hættumat	Tímab. hætta	Á kort?
Ekkert	Engin	Lélegt	1550-1900		Skipulag	Talsverð	Nei
Minjagildi	Einkunn	Varðveislugildi	Einkunn 2	Friðlýsa?	Friðlýst?	Hvænær	
Lítið	4	Lítið	4	Nei	Nei		

Legg og staðhættir

Staðsett við vesturgafli íbúðarhúss Steinar I.

Heimildir og munnmæli

Lýsing

Tóft

Tóftarbrot sem staðsett er við vesturgafli á íbúðarhúsi Steinar I. Tóftarbrotið er að mestu illgreinanlegt en þó sést í steinhleðslu við gafli íbúðarhúsins. Steinhleðslan er um 0.4-0.6 m að hæð.

Minjarnar hafa áður verið skráðar í óbirtum gögnum frá Fornleifastofnun Íslands.

Teikning/liósmýnd



Ljósmýnd



Ljósmýndari

Svavar Nielsson

Filma nr./teg. myndar

Canon EOS M6

Athugasemdir

Ef ekki er hægt að tryggja öryggi fornleifanna þarf að leita leyfis Minjastofnunar Íslands til að raska þeim og sæta þeim skilmálum sem stofnunin kann að setja.

Fornleifaskrá

Auðkenni

Sýsla	Sveitarfélag	Nív. sveitarfél.	Minjaheild	Auðkenni	
Rangárvallasýsla	Eyjafjallahreppur	Rangárþing eystra		59	
Jörð, núverandi	Jörð 1847	verkefnanúmer	minj id	Sérheiti	Undirnr.
Steinar		3136	3136-59		1

Skrásetjari	Heimsótt.	GPS Staðsetning	Viðmiðun M.y.s.	Skekkja
Svavar Nielsson	29.04.2025	A 465294.84, N 337731.42	Ísn 93	

Tegund	Tilgáta/Niðurstaða	Verk	Fjöldi				
Heimild		Stein 25	1				
Hættumat	Hætta	Ástand	Aldur	Í eyði	Tímab. hættumat	Tímab. hætta	Á kort?
Ekkert	Engin	Horfið	1550-1900		Skipulag	Talsverð	Nei
Minjagildi	Einkunn	Varðveislugildi	Einkunn 2	Friðlýsa?	Friðlýst?	Hvænær	
Lítið	2	Lítið	2	Nei	Nei		

Lega og staðhættir

Staðsett á vegi milli tveggja húsa rétt sunnan við þjóðveginn.

Heimildir og munnmæli

Túnakort. Steinar. Handrit. Þjóðskjalasafn Íslands.

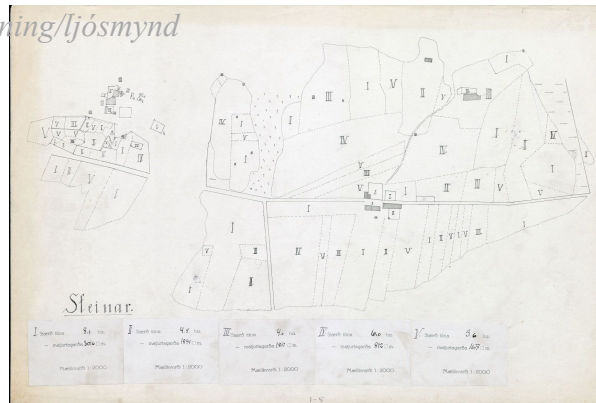
Lýsing

Heimild

Samkvæmt túnakorti fyrir jörðina Steinar á að hafa verið kálgarður þar sem nú er vegur sem liggur á milli tveggja húsa á jörðinni Steinar I.

Minjarnar hafa áður verið skráðar í óbirtum gögnum frá Fornleifastofnun Íslands.

Teikning/ljósmynd



Ljósmynd

Ljósmyndari

Svavar Nielsson

Filma nr./teg. myndar

Canon EOS M6

Athugasemdir

Ef ekki er hægt að tryggja öryggi fornleifanna þarf að leita leyfis Minjastofnunar Íslands til að raska þeim og sæta þeim skilmálum sem stofnunin kann að setja.

Fornleifaskrá

Auðkenni

Sýsla	Sveitarfélag	Nív. sveitarfél.	Minjaheild	Auðkenni	
Rangárvallasýsla	Eyjafjallahreppur	Rangárþing eystra		60	
Jörð, núverandi	Jörð 1847	verkefnanúmer	minj id	Sérheiti	Undirnr.
Steinar		3136	3136-60		1

Skrásetjari	Heimsótt.	GPS Staðsetning	Viðmiðun M.y.s.	Skekkja
Svavar Nielsson	29.04.2025	A 465285.15, N 337720.83	Ísn 93	

Tegund	Tilgáta/Niðurstaða	Verk	Fjöldi				
Heimild		Stein 25	1				
Hættumat	Hætta	Ástand	Aldur	Í eyði	Tímab. hættumat	Tímab. hætta	Á kort?
Ekkert	Engin	Horfið	1550-1900		Skipulag	Talsverð	Nei
Minjagildi	Einkunn	Varðveislugildi	Einkunn 2	Friðlýsa?	Friðlýst?	Hvænir	
Lítið	2	Lítið	2	Nei	Nei		

Lega og staðhættir

Staðsett við horn nútíma fjárhúss sem er rétt sunnan við þjóðveginn.

Heimildir og munnmæli

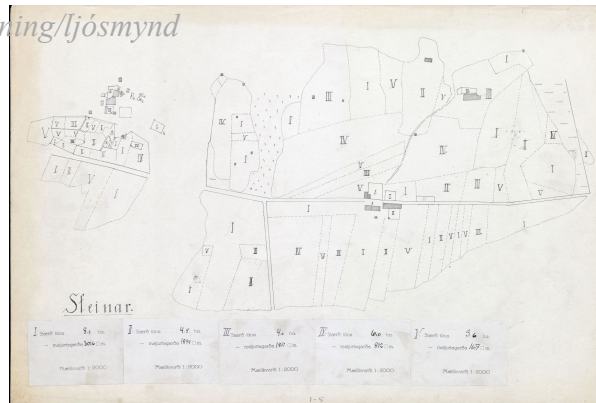
Lýsing

Heimild

Samkvæmt heimildum á að hafa staðið útihús við horn þess sem er í dag nútíma fjárhús á jörðinni Steinar I.

Minjarnar hafa áður verið skráðar í óbirtum gögnum frá Fornleifastofnun Íslands.

Teikning/ljósmynd



Ljósmynd

Ljósmyndari

Svavar Nielsson

Filma nr./teg. myndar

Canon EOS M6

Athugasemdir

Ef ekki er hægt að tryggja öryggi fornleifanna þarf að leita leyfis Minjastofnunar Íslands til að raska þeim og sæta þeim skilmálum sem stofnunin kann að setja.

Fornleifaskrá

Auðkenni

Sýsla	Sveitarfélag	Nív. sveitarfél.	Minjaheild	Auðkenni	
Rangárvallasýsla	Eyjafjallahreppur	Rangárþing eystra		61	
Jörð, núverandi	Jörð 1847	verkefnanúmer	minj id	Sérheiti	Undirnr.
Steinar		3136	3136-61		1

Skrásetjari	Heimsótt.	GPS Staðsetning	Viðmiðun M.y.s.	Skekkja
Svavar Nielsson	29.04.2025	A 465304.01, N 337751.79	Ísn 93	

Tegund	Tilgáta/Niðurstaða	Verk	Fjöldi				
Heimild		Stein 25	1				
Hættumat	Hætta	Ástand	Aldur	Í eyði	Tímab. hættumat	Tímab. hætta	Á kort?
Ekkert	Engin	Horfið	1550-1900		Skipulag	Talsverð	Nei
Minjagildi	Einkunn	Varðveislugildi	Einkunn 2	Friðlýsa?	Friðlýst?	Hvænær	
Lítið	2	Lítið	2	Nei	Nei		

Legg og staðhættir

Staðsett á bílplani rétt sunnan við þjóðveginn.

Heimildir og munnmæli

Túnakort. Steinar. Handrit. Þjóðskjalasafn Íslands.

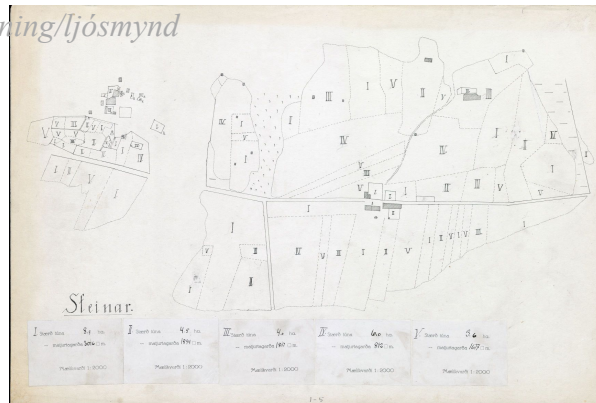
Lýsing

Heimild

Heimild um bæjarstæði þar sem nú er bílplan á jörðinni Steinar I.

Minjarnar hafa áður verið skráðar í óbirtum gögnum frá Fornleifastofnun Íslands.

Teikning/ljósmynd



Ljósmynd

Ljósmyndari

Svavar Nielsson

Filma nr./teg. myndar

Canon EOS M6

Athugasemdir

Ef ekki er hægt að tryggja öryggi fornleifanna þarf að leita leyfis Minjastofnunar Íslands til að raska þeim og sæta þeim skilmálum sem stofnunin kann að setja.

Fornleifaskrá

Auðkenni

Sýsla	Sveitarfélag	Nív. sveitarfél.	Minjaheild	Auðkenni	
Rangárvallasýsla	Eyjafjallahreppur	Rangárþing eystra		62	
Jörð, núverandi	Jörð 1847	verkefnanúmer	minj id	Sérheiti	Undirnr.
Steinar		3136	3136-62		1

Skrásetjari	Heimsótt.	GPS Staðsetning	Viðmiðun M.y.s.	Skekkja
Svavar Nielsson	29.04.2025	A 465301.96, N 337764.42	Ísn 93	

Tegund	Tilgáta/Niðurstaða	Verk	Fjöldi				
Heimild		Stein 25	1				
Hættumat	Hætta	Ástand	Aldur	Í eyði	Tímab. hættumat	Tímab. hætta	Á kort?
Ekkert	Engin	Horfið	1550-1900		Skipulag	Talsverð	Nei
Minjagildi	Einkunn	Varðveislugildi	Einkunn 2	Friðlýsa?	Friðlýst?	Hvænir	
Lítið	2	Lítið	2	Nei	Nei		

Legg og staðhættir

Staðsett á bílaplani rétt sunnan við þjóðveginn.

Heimildir og munnmæli

Túnakort. Steinar. Handrit. Þjóðskjalasafn Íslands.

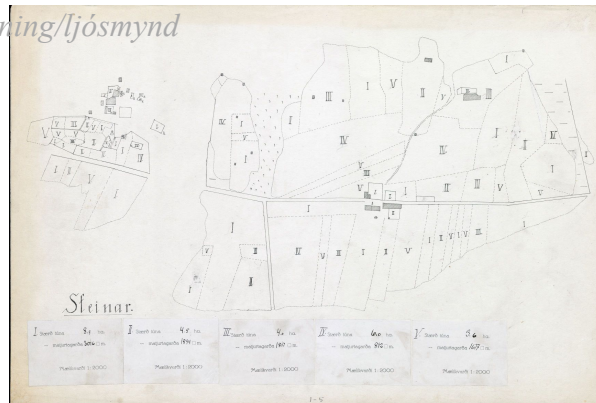
Lýsing

Heimild

Samkvæmt túnakorti var kálgarður þar sem nú er bílaplan á jörðinni Steinar I.

Minjarnar hafa áður verið skráðar í óbirtum gögnum frá Fornleifastofnun Íslands.

Teikning/ljósmynd



Ljósmynd

Ljósmyndari

Svavar Nielsson

Filma nr./teg. myndar

Canon EOS M6

Athugasemdir

Ef ekki er hægt að tryggja öryggi fornleifanna þarf að leita leyfis Minjastofnunar Íslands til að raska þeim og sæta þeim skilmálum sem stofnunin kann að setja.

Fornleifaskrá

Auðkenni

Sýsla	Sveitarfélag	Nív. sveitarfél.	Minjaheild	Auðkenni	
Rangárvallasýsla	Eyjafjallahreppur	Rangárþing eystra		63	
Jörð, núverandi	Jörð 1847	verkefnanúmer	minj id	Sérheiti	Undirnr.
Steinar		3136	3136-63		1

Skrásetjari	Heimsótt.	GPS Staðsetning	Viðmiðun M.y.s.	Skekkja
Svavar Nielsson	29.04.2025	A 465256.05, N 337768.25	Ísn 93	

Tegund	Tilgáta/Niðurstaða	Verk	Fjöldi				
Heimild		Stein 25	1				
Hættumat	Hætta	Ástand	Aldur	Í eyði	Tímab. hættumat	Tímab. hætta	Á kort?
Ekkert	Engin	Horfið	1550-1900		Skipulag	Talsverð	Nei
Minjagildi	Einkunn	Varðveislugildi	Einkunn 2	Friðlýsa?	Friðlýst?	Hvænir	
Lítið	2	Lítið	2	Nei	Nei		

Legg og staðhættir

Staðsett við bílaplan rétt sunnan við þjóðveginn.

Heimildir og munnmæli

Túnakort. Steinar. Handrit. Þjóðskjalasafn Íslands.

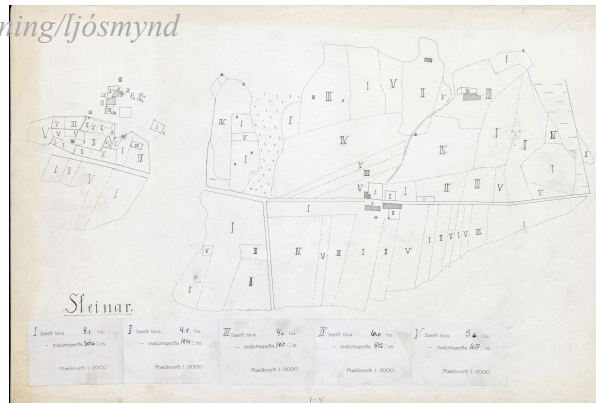
Lýsing

Heimild

Samkvæmt túnakorti var útihús þar sem nú er bílaplan á jörðinni Steinar I.

Minjarnar hafa áður verið skráðar í óbirtum gögnum frá Fornleifastofnun Íslands.

Teikning/ljósmynd



Ljósmynd

Ljósmyndari

Svavar Nielsson

Filma nr./teg. myndar

Canon EOS M6

Athugasemdir

Ef ekki er hægt að tryggja öryggi fornleifanna þarf að leita leyfis Minjastofnunar Íslands til að raska þeim og sæta þeim skilmálum sem stofnunin kann að setja.

Fornleifaskrá

Auðkenni

Sýsla	Sveitarfélag	Nív. sveitarfél.	Minjaheild	Auðkenni	
Rangárvallasýsla	Eyjafjallahreppur	Rangárþing eystra		64	
Jörð, núverandi	Jörð 1847	verkefnanúmer	minj id	Sérheiti	Undirnr.
Steinar		3136	3136-64		1

Skrásetjari	Heimsótt.	GPS Staðsetning	Viðmiðun M.y.s.	Skekkja
Svavar Nielsson	29.04.2025	A 465270.64, N 33772.92	Ísn 93	

Tegund	Tilgáta/Niðurstaða	Verk	Fjöldi				
Heimild		Stein 25	1				
Hættumat	Hætta	Ástand	Aldur	Í eyði	Tímab. hættumat	Tímab. hætta	Á kort?
Ekkert	Engin	Horfið	1550-1900		Skipulag	Talsverð	Nei
Minjagildi	Einkunn	Varðveislugildi	Einkunn 2	Friðlýsa?	Friðlýst?	Hvænir	
Lítið	2	Lítið	2	Nei	Nei		

Legg og staðhættir

Við fjárhús á jörðinni Steinar I.

Heimildir og munnmæli

Túnakort. Steinar. Handrit. Þjóðskjalasafn Íslands.

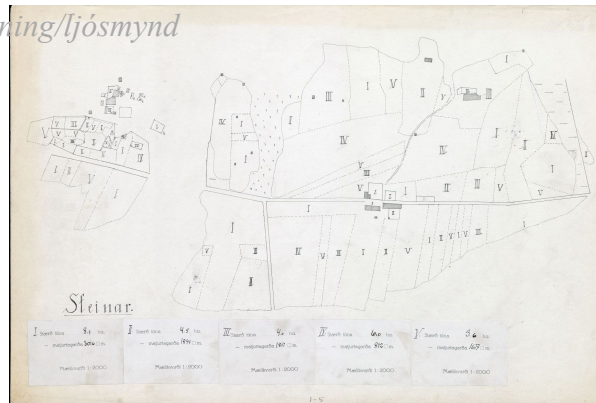
Lýsing

Heimild

Samkvæmt túnakorti var órætt mannvirki þar sem nú er við suðurendann á nútímafjárhúsi á jörðinni Steinar I.

Minjarnar hafa áður verið skráðar í óbirtum gögnum frá Fornleifastofnun Íslands.

Teikning/ljósmynd



Ljósmynd

Ljósmyndari

Svavar Nielsson

Filma nr./teg. myndar

Canon EOS M6

Athugasemdir

Ef ekki er hægt að tryggja öryggi fornleifanna þarf að leita leyfis Minjastofnunar Íslands til að raska þeim og sæta þeim skilmálum sem stofnunin kann að setja.

Fornleifaskrá

Auðkenni

Sýsla	Sveitarfélag	Nív. sveitarfél.	Minjaheild	Auðkenni	
Rangárvallasýsla	Eyjafjallahreppur	Rangárþing eystra		65	
Jörð, núverandi	Jörð 1847	verkefnanúmer	minj id	Sérheiti	Undirnr.
Steinar		3136	3136-65	Götubalar	1

Skrásetjari	Heimsótt.	GPS Staðsetning	Viðmiðun M.y.s.	Skekkja
Svavar Nielsson	29.04.2025	A 465141.19, N 337753.21	Ísn 93	

Tegund	Tilgáta/Niðurstaða	Verk	Fjöldi				
Heimild		Stein 25	1				
Hættumat	Hætta	Ástand	Aldur	Í eyði	Tímab. hættumat	Tímab. hætta	Á kort?
Ekkert	Engin	Horfið	1550-1900		Skipulag	Talsverð	Nei
Minjagildi	Einkunn	Varðveislugildi	Einkunn 2	Friðlýsa?	Friðlýst?	Hvænir	
Lítið	2	Lítið	2	Nei	Nei		

Legg og staðhættir

Staðsett í túni rétt sunnan við þjóðveginn.

Heimildir og munnmæli

Örnefnaskrá. Steinar. Þórður Tómasson skráði. Stofnun Árna Magnússonar í íslenskum fræðum. Örnefnasafn.

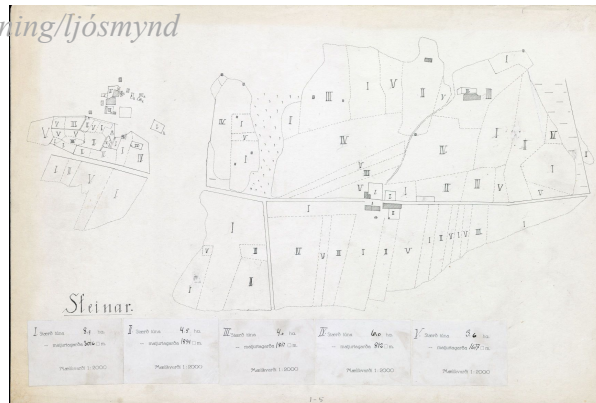
Lýsing

Heimild

Samkvæmt örnefnaskrá var gata þar sem nú er tún á jörðinni Steinar II. Gatan sést ekki á vettvangi.

Minjarnar hafa áður verið skráðar í óbirtum gögnum frá Fornleifastofnun Íslands.

Teikning/ljósmynd



Ljósmynd

Ljósmyndari

Svavar Nielsson

Filma nr./teg. myndar

Canon EOS M6

Athugasemdir

Ef ekki er hægt að tryggja öryggi fornleifanna þarf að leita leyfis Minjastofnunar Íslands til að raska þeim og sæta þeim skilmálum sem stofnunin kann að setja.

Fornleifaskrá

Auðkenni

Sýsla	Sveitarfélag	Nív. sveitarfél.	Minjaheild	Auðkenni	
Rangárvallasýsla	Eyjafjallahreppur	Rangárþing eystra		66	
Jörð, núverandi	Jörð 1847	verkefnanúmer	minj id	Sérheiti	Undirnr.
Steinar		3136	3136-66		1

Skrásetjari	Heimsótt.	GPS Staðsetning	Viðmiðun M.y.s.	Skekkja
Svavar Nielsson	29.04.2025	A 465061.74, N 337759.00	Ísn 93	

Tegund	Tilgáta/Niðurstaða	Verk	Fjöldi				
Heimild		Stein 25	1				
Hættumat	Hætta	Ástand	Aldur	Í eyði	Tímab. hættumat	Tímab. hætta	Á kort?
Ekkert	Engin	Horfið	1550-1900		Skipulag	Talsverð	Nei
Minjagildi	Einkunn	Varðveislugildi	Einkunn 2	Friðlýsa?	Friðlýst?	Hvænir	
Lítið	2	Lítið	2	Nei	Nei		

Legg og staðhættir

Staðsett þar sem nú er vegur sem liggur að íbúðarhúsi jarðarinnar Steinar II.

Heimildir og munnmæli

Túnakort. Steinar. Handrit. Þjóðskjalasafn Íslands.

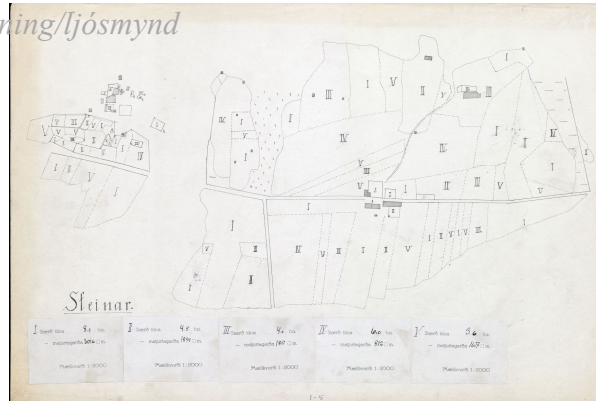
Lýsing

Heimild

Samkvæmt túnakorti var þarna gata sem lá suðureftir. Hugsanlega er þetta sama gata og er lýst í örnefnaskrá jarðarinnar Steinar en sú gata var nefnd Götubalar.

Minjarnar hafa áður verið skráðar í óbirtum gögnum frá Fornleifastofnun Íslands.

Teikning/ljósmynd



Ljósmynd

Ljósmyndari

Svavar Nielsson

Filma nr./teg. myndar

Canon EOS M6

Athugasemdir

Ef ekki er hægt að tryggja öryggi fornleifanna þarf að leita leyfis Minjastofnunar Íslands til að raska þeim og sæta þeim skilmálum sem stofnunin kann að setja.

Fornleifaskrá

Auðkenni

Sýsla	Sveitarfélag	Nív. sveitarfél.	Minjaheild	Auðkenni	
Rangárvallasýsla	Eyjafjallahreppur	Rangárþing eystra		67	
Jörð, núverandi	Jörð 1847	verkefnanúmer	minj id	Sérheiti	Undirnr.
Steinar		3136	3136-67	Pálsvað	1

Skrásetjari	Heimsótt.	GPS Staðsetning	Viðmiðun	M.y.s.	Skekkja
Svavar Nielsson	29.04.2025	A 464214.50, N337009.60	Ísn 93		

Tegund	Tilgáta/Niðurstaða	Verk	Fjöldi				
Heimild		Stein 25	1				
Hættumat	Hætta	Ástand	Aldur	Í eyði	Tímab. hættumat	Tímab. hætta	Á kort?
Ekkert	Engin	Horfið	1550-1900		Framkvæmdir	Talsverð	Nei
Minjagildi	Einkunn	Varðveislugildi	Einkunn 2	Friðlýsa?	Friðlýst?	Hvænær	
Lítið	2	Lítið	2	Nei	Nei		

Legg og staðhættir

Í fjöru vestan við tún Steina.

Heimildir og munnmæli

Örnefnaskrá. Steinar. Þórður Tómasson skráði. Stofnun Árna Magnússonar í íslenskum fræðum. Örnefnasafn.

Lýsing

Heimild
Samkvæmt örnefnaskrá er vað í fjörunni vestan við tún Steina. Óvíst er hvar nákvæm staðsetning vaðsins er.

Minjarnar hafa áður verið skráðar í óbirtum gögnum frá Fornleifastofnun Íslands.

Teikning/ljósmynd

Ljósmynd

Ljósmyndari

Filma nr./teg. myndar

Athugasemdir

Ef ekki er hægt að tryggja öryggi fornleifanna þarf að leita leyfis Minjastofnunar Íslands til að raska þeim og sæta þeim skilmálum sem stofnunin kann að setja.