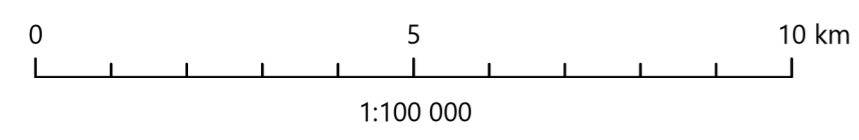


Nýting:

- Mörk strandsvæðisskipulags
- Staðbundin nýting
- Umhverfi og náttúra
- Lagnir og vegir
- Orkuvinnsla
- Siglingar
- Almenn nýting

Til skýringar:

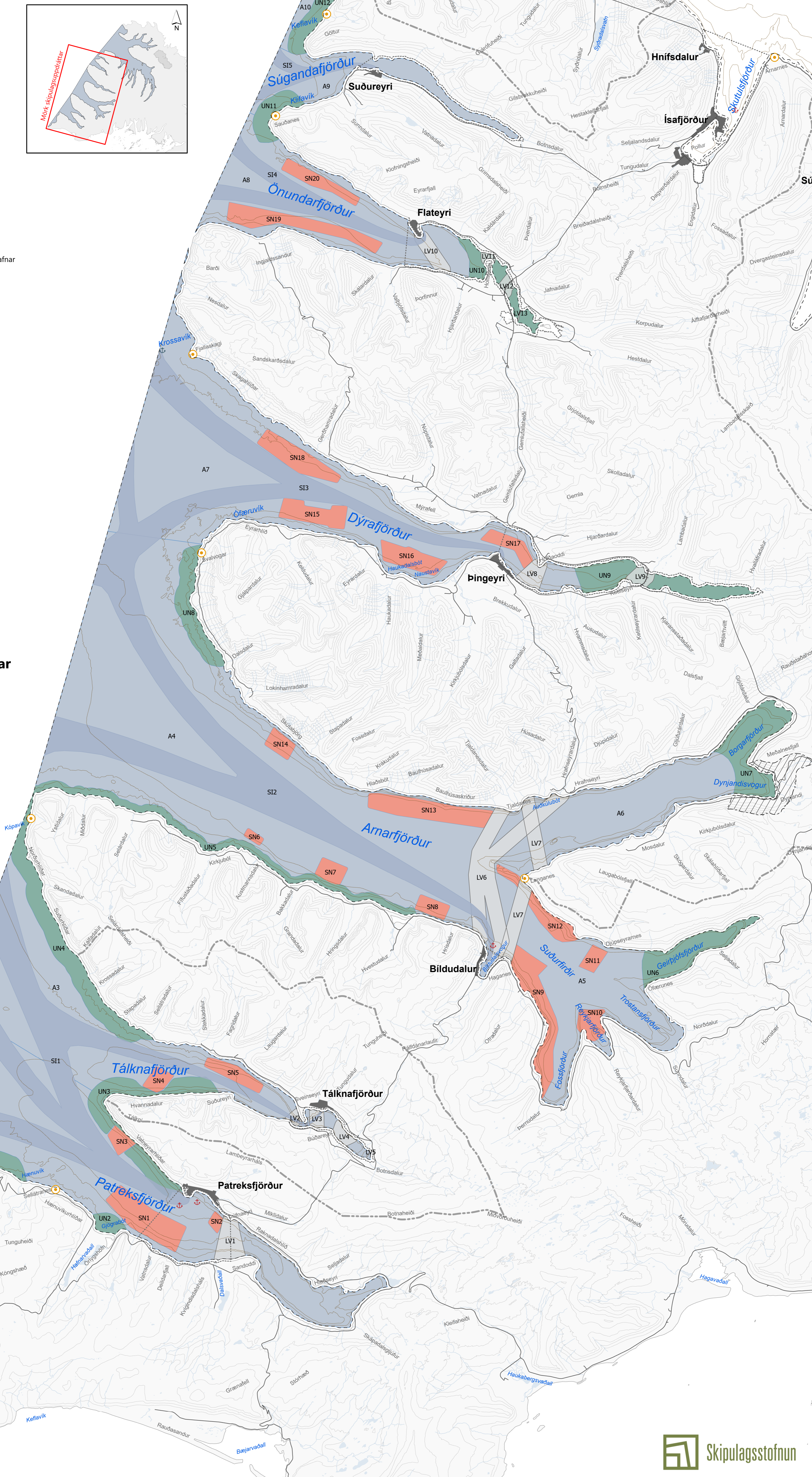
- Sveitarfélagamörk
- Þjóðvegir
- Hæðarlínur (100 m)
- Dýptarlínur
- Friðlýst svæði
- Hafnarsvæði skv. reglugerðum
- Þéttbýli
- Vötn og ár
- Jöklar
- Vitar
- Akkerisstaður
- Skipaafredr utan hafnar



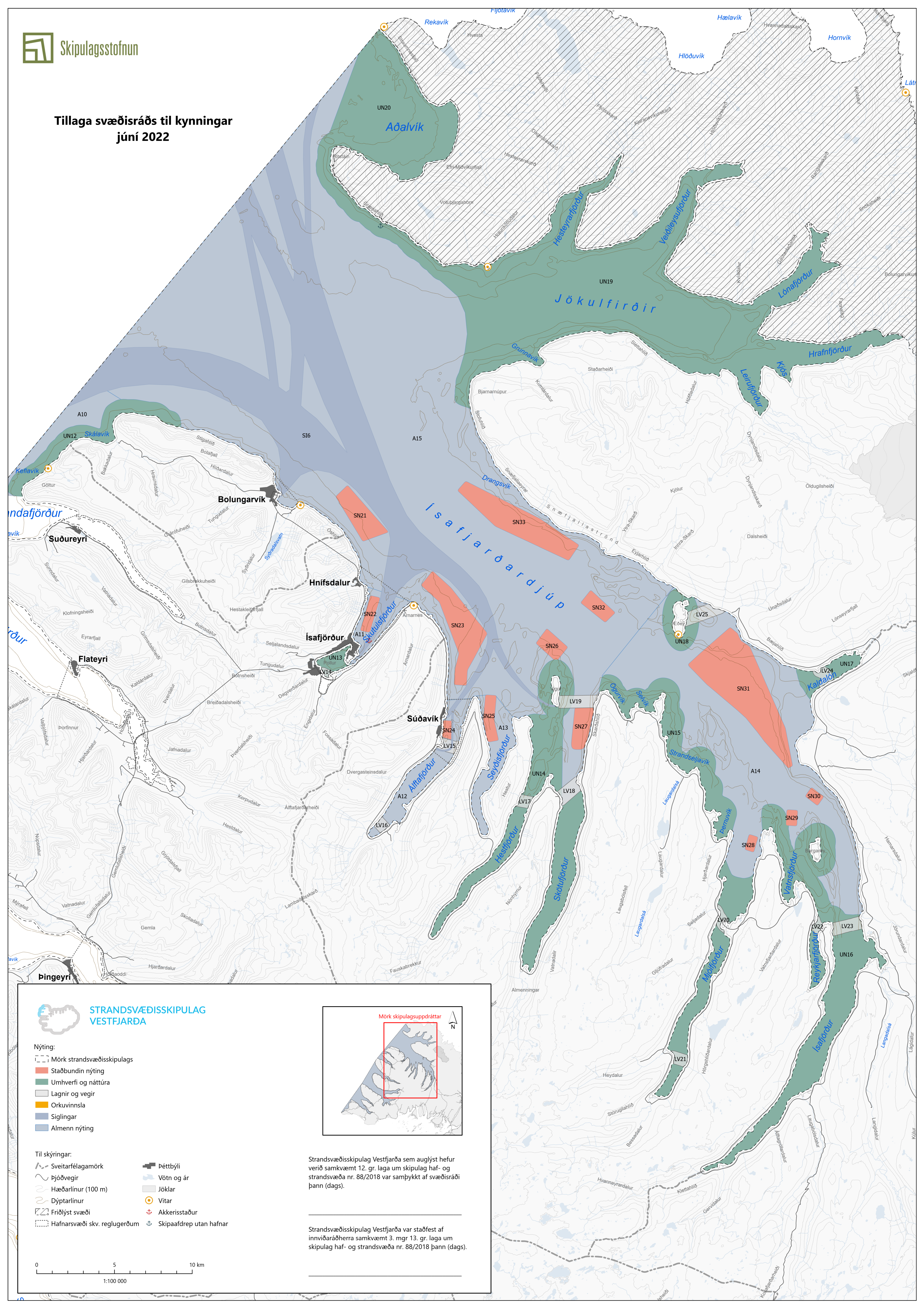
Strandsvæðisskipulag Vestfjarða sem auglýst hefur verið samkvæmt 12. gr. laga um skipulag haf- og strandsvæða nr. 88/2018 var samþykkt af svæðisráði þann (dags).

Strandsvæðisskipulag Vestfjarða var staðfest af innviðaráðherra samkvæmt 3. mgr. 13. gr. laga um skipulag haf- og strandsvæða nr. 88/2018 þann (dags).

Tillaga svæðisráðs til kynningar júní 2022



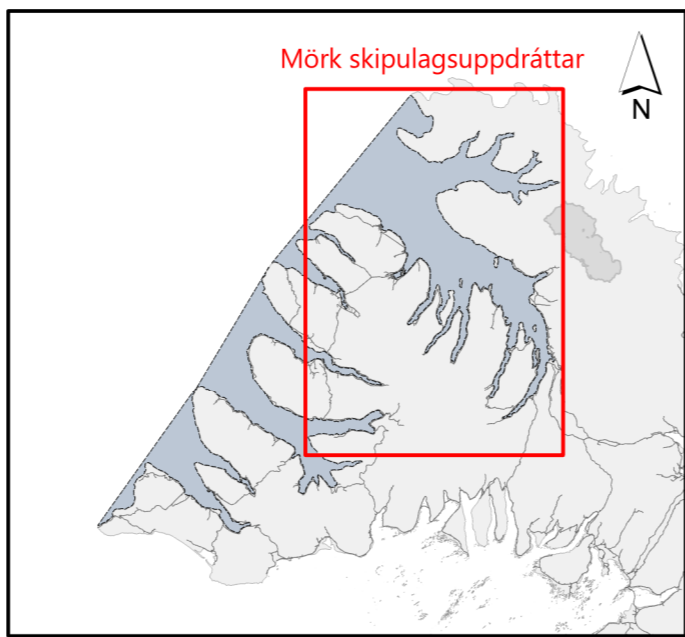
Tillaga svæðisráðs til kynningar júni 2022



STRANDSVÆÐISSKIPULAG VESTFJARÐA

- Nýting:
- Mörk strandsvæðisskipulags
 - Staðbundin nýting
 - Umhverfi og náttúra
 - Lagnir og vegir
 - Orkuvinnsla
 - Siglingar
 - Almenn nýting

- Til skýringar:
- Sveitarfélagamörk
 - Þjóðvegir
 - Hæðarlínur (100 m)
 - Dýptarlínur
 - Friðlýst svæði
 - Hafnarsvæði skv. reglugerðum
 - Þéttbýli
 - Vötn og ár
 - Jöklar
 - Vitar
 - Akkerisstaður
 - Skipaafdreip utan hafnar



Strandsvæðisskipulag Vestfirðna sem auglýst hefur verið samkvæmt 12. gr. laga um skipulag haf- og strandsvæða nr. 88/2018 var samþykkt af svæðisráði þann (dags).

Strandsvæðisskipulag Vestfirðna var staðfest af innviðaráðherra samkvæmt 3. mgr 13. gr. laga um skipulag haf- og strandsvæða nr. 88/2018 þann (dags).

