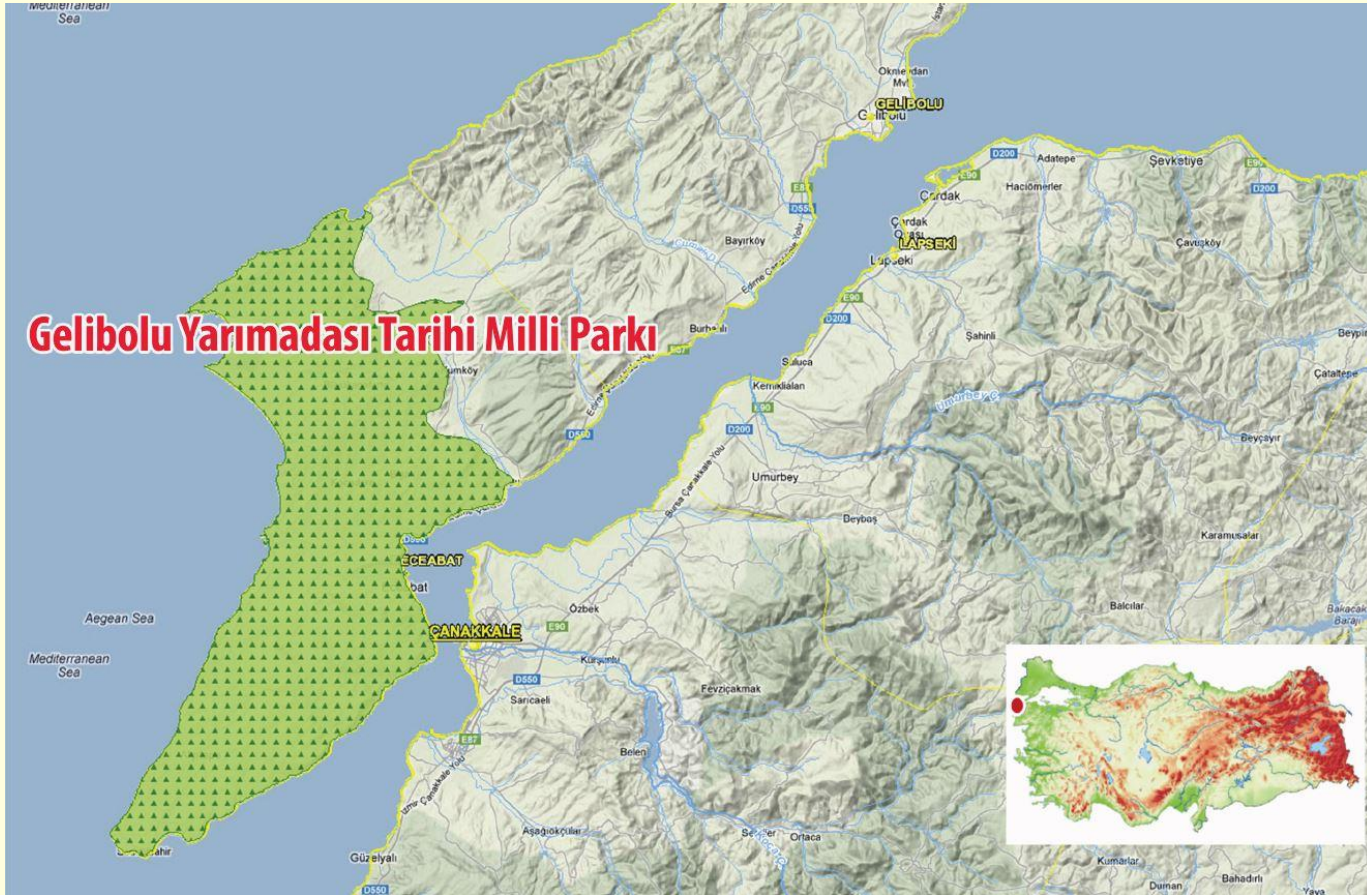


MÜLGA GELİBOLU YARIMADASI TARİHİ MİLLİ PARKI



Prof. Dr. Veysel EROĞLU

**Çanakkale Savaşlarının cereyan ettiği alan,
1973 yılında Gelibolu Yarımadası Tarihi Milli Parkı
olarak ilan edilmiştir.**



**Bakan olduğum dönemde,
Doğa Koruma ve Milli Parklar Genel Müdürlüğü
mesuliyetinde bulunan
Gelibolu Yarımadası Tarihi Milli Parkı,**

**28 Haziran 2014 tarihinde
Kültür ve Turizm Bakanlığına bağlanarak, ismi de
Çanakkale Savaşları Gelibolu Tarihi Alan Başkanlığı
olarak değiştirilmiştir.**

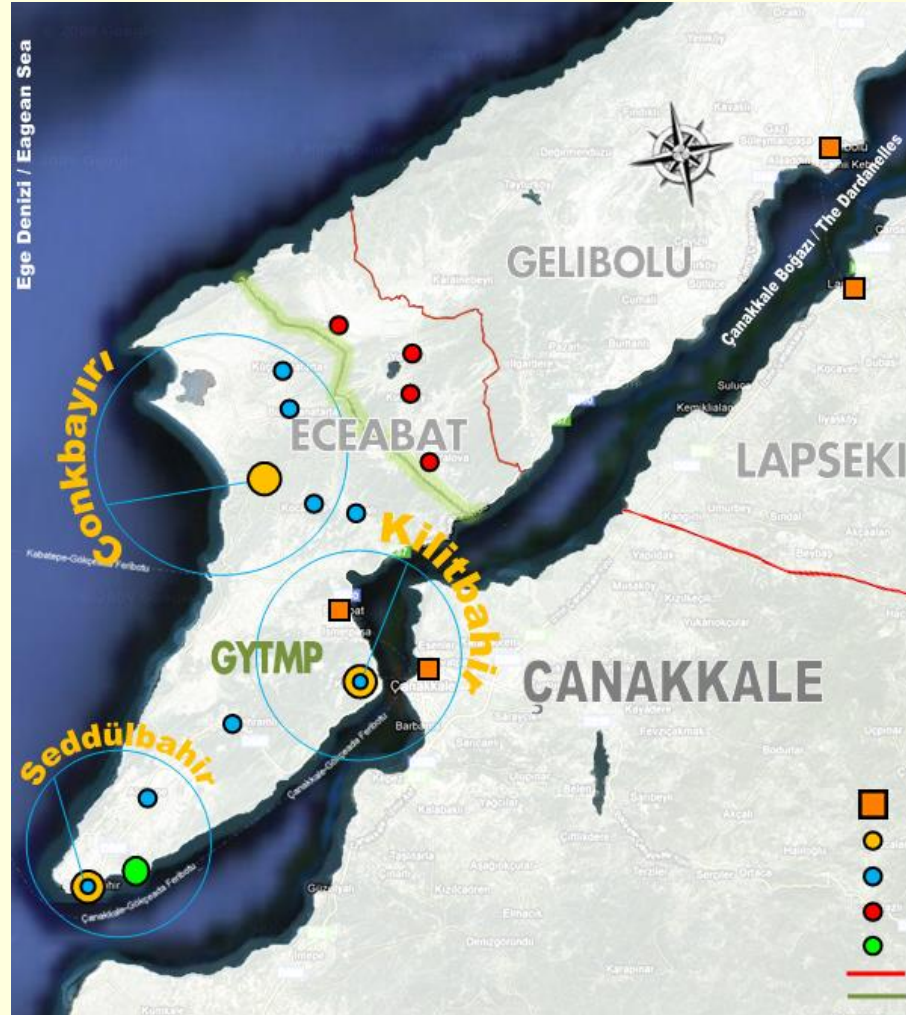


Milli Park statüsünde iken, 28 Haziran 2014 tarihine kadar alan içerisinde **muazzam çalışmalar gerçekleştirilerek** şehitlerimizin aziz hatıralarını muhafaza ettik.

Milli Park içerisinde gerçekleştirilen çalışmalar özetle aşağıda verilmiştir.



33.490 hektar alana sahip tarihi milli park sınırları dahilinde **Eceabat ilçesi** ve **8 köy** bulunmaktadır.



Söz konusu alanın %56'sı Orman alanı olup, bu alanda yapılacak faaliyetlerin tamamı Orman Genel Müdürlüğünün iznine tabidir.



Alanın %2'si yerleşim alanlarını oluşturmaktadır.

Alanın %48'i ise, hazine arazisi ve şahıs mülkiyetinde olan tarım arazilerinden ibarettir.



**Birinci Dünya Savaşında
Çanakkale Deniz ve Kara
muharebelerinin yapıldığı;
Muharebe alanları,
şehitlikleri, kemiklikleri, anıtları
ve savaşlarla ilgili kalıntıları
üzerinde bulunduran alan milli
park olarak tescil edilmiştir.**



250.000'i aşan şanlı Türk şehitlerinin kanları üzerinde yükselen abideler ve yine **250.000**'i aşkın

- ✓ İngiliz,
- ✓ Fransız,
- ✓ Avustralya ve
- ✓ Yeni Zelanda



askerlerinin gömülü olduğu alanlar ile dünyaya barışın değerini anlatan bir yerdir.

GELİBOLU YARIMADASI TARİHİ MİLLİ PARKI MEVZUATI

17.02.2000 tarih ve 4533 sayılı Gelibolu Yarımadası Tarihi Milli Parkı Kanunu, Milli Parkın Uzun Devreli Gelişme Planı (UDGP) çerçevesindeki bütün iş ve işlemlerin yürütülmesinde **Mülga Orman ve Su İşleri Bakanlığını** yetkili kılınmış ve Gelibolu Yarımadası Tarihi Milli Park Müdürlüğü kurulmuş, alanla alakalı bütün proje, yatırım ve hizmetler yerinden yürütülmüştür.



GELİBOLU YARIMADASI TARİHİ MİLLİ PARKI HİZMET BİRİMLERİ

Doğa Koruma ve Milli Parklar Genel Müdürlüğüne bağlı;

- ✓ Çanakkale 3. Bölge Müdürlüğü,
 - ✓ Gelibolu Yarımadası Tarihi Milli Park Müdürlüğü
- toplam 216 personeli ile;**

- Yatırım,
- Peyzaj düzenlemesi,
- Bakım, onarım,
- Bütün arazi faaliyetleri,
- Alt yapı yatırımları,
- Koruma,
- İşletme

hizmetlerini yürütmüştür.



GELİBOLU YARIMADASI TARİHİ MİLLİ PARKI HİZMET BİRİMLERİ

Orman Genel Müdürlüğüne bağlı;

- ✓ İşletme Müdürlüğü,
- ✓ Eceabat Orman İşletme Şefliği

toplam 277 personeli ile;

- Ağaçlandırma,
- Rehabilitasyon
- Orman yangınıyla mücadele,
- Orman Köylere destek

hizmetlerini yürütmektedir.



GELİBOLU YARIMADASI TARİHİ MİLLİ PARKI HİZMET BİRİMLERİ

DSİ Genel Müdürlüğüne bağlı,

✓ Edirne 11. Bölge Müdürlüğü,

toplam 99 personeli ile;

- **Su temini,**
 - **Sulama,**
 - **Dere ıslahları,**
 - **Taşkın koruma ve**
 - **Tarihi çeşmelerin ihyası**
- hizmetlerini yürütmektedir.**



GELİBOLU YARIMADASI TARİHİ MİLLİ PARKI HİZMET BİRİMLERİ

Meteoroloji Genel Müdürlüğüne bağlı;

✓ **Şube Müdürlüğü,**

11 personeli ile;

- **Otomatik Meteoroloji Ölçüm İstasyonlarının işletilmesi,**
- **Meteorolojik ikazların yapılması**

hizmetlerini yürütmektedir.



Netice olarak, bütün arazi faaliyetleri, alt yapı yatırımları, koruma, bakım, işletme hizmetleri Mülga Orman ve Su İşleri Bakanlığına bağlı toplam **603 personel vasıtasıyla yapılmıştır.**



Ayrıca diğer bakanlık ve kurumların projeleri de koordine edilmiştir.

MİLLİ PARK DAHİLİNDE 49 ŞEHİTLİK BULUNMAKTADIR



Hükümetimiz döneminde yapılan çalışmalarla şehitlikler tespit edilerek ihya edilmiştir.

YABANCI LARA AIT ANIT VE MEZARLIK LAR

Yabancılara ait olan anıt ve mezarlar 95 yıl önce 1919 yılında düzenlenmeye başlanmış ve 1924 Lozan Anlaşmasına istinaden 1926 yılında tamamlanmıştır.



2014 YILI ÖNCESİ KÜLTÜR ve TURİZM BAKANLIĞI TARAFINDAN YAPILAN YATIRIMLAR

- ✓ Namazgah Tabyası Restorasyonu,
- ✓ Ertuğrul Tabyası Restorasyonu,
- ✓ Şehitler Abidesi Güçlendirmesi,
- ✓ Şehitler Abidesi Yanındaki 57. Alay,
- ✓ Zığındere Sargıyeri, Yahya Çavuş,
- ✓ Temsili Şehitlikler,
- ✓ Kitabeler

MÜLGA BAŞBAKANLIK TANITIM FONU DESTEĞİ VE DOĞA KORUMA VE MİLLİ PARKLAR GENEL MÜDÜRLÜĞÜ BÜTÇESİNİN MÜŞTEREK KULLANILMASIYLA YAPILAN HİZMETLER

- ✓ **Uzun Devreli Gelişme Planının Hazırlanması**
- ✓ **Kilye Koyu Ana Tanıtım Merkezi**
- ✓ **Morto Koyu Ana Tanıtım Merkezi**
- ✓ **Eski Jandarma İskelesi Ziyaretçi Dinlenme Merkezi**
- ✓ **Kocadere Hastane, Soğanlıdere Hastane Şahindere Hastane, Kesikdere, Çataldere ve Karayörükderesi Şehitlikleri**
- ✓ **Milli Park içi ulaşım yolları (Toplam 65 Km.)**

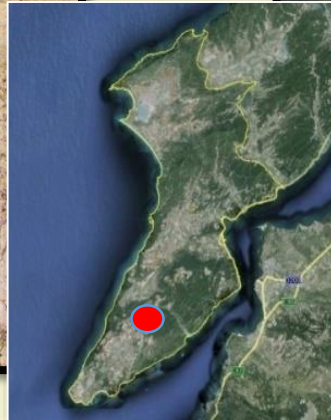
**DOĐA KORUMA VE MİLLİ
PARKLAR GENEL MÜDÜRLÜĐÜ
TARAFINDAN
2003-2014 YILLARI ARASINDA
YAPILAN ÇALIŞMALAR**

TAMAMLANAN FAALİYETLER

- ✓ Şehitliklerin İhyası
- ✓ Ziyaretçi ve Tanıtım Merkezleri
- ✓ Şehitliklerin Restorasyonu
- ✓ Eğitim ve Bilgilendirme Faaliyetleri
- ✓ Ağaçlandırma ve Çevre Düzenlemeleri
- ✓ Yol, Su, Atık Toplama Gibi Altyapı Faaliyetleri

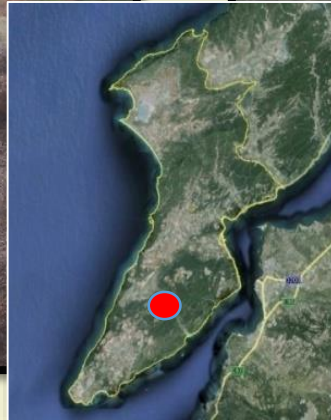

1- ŐAHİNDERE ŐEHİTLİĐİ

2005 yılında BakanlıĐımız tarafından yapılmıŐ olup, ismi tespit edilebilen 2.177 Őehidimiz yatmaktadır.



2- SOĞANLIDERE HASTANE ŞEHİTLİĞİ

2005 yılında Bakanlığımız tarafından ihya edilmiştir.
Bu şehitlikte 600 şehidimiz yatmaktadır.
Soğanlıdere'de harp zamanında hizmet veren hastanede tedavi edilirken şehit olan askerlerimiz yatmaktadır.

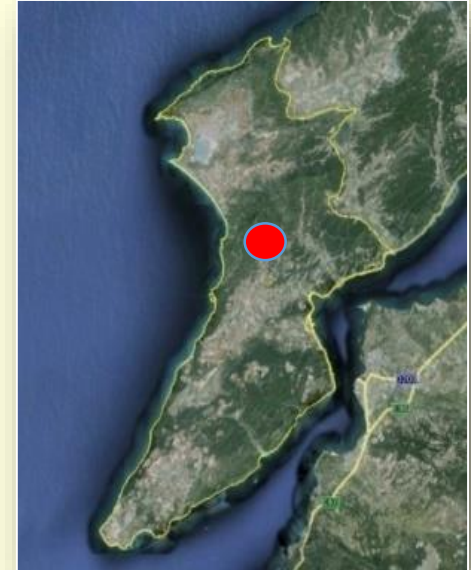


3- KOCADERE HASTANE ŞEHİTLİĞİ



2005 yılın da ihya edilmiştir.

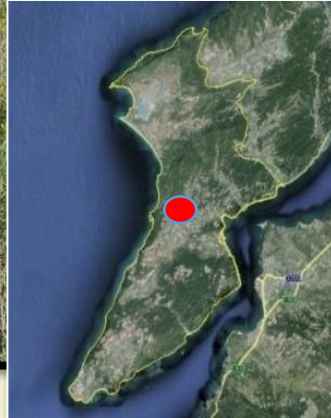
Bu şehitlikte **1.353** şehidimiz yatmaktadır.



4- KESİKDERE ŞEHİTLİĞİ

2006 yılında ihya edilmiştir.

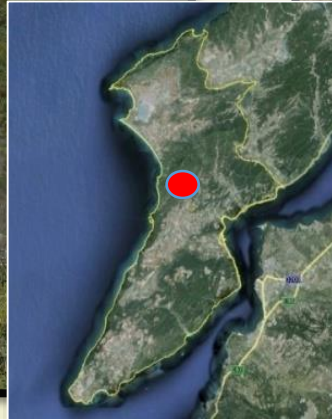

Bu şehitlikte, Bomba Sırtı Mevkii'nde harp eden 18. ve 64. Alaylar'dan 1.115 şehidimiz yatmaktadır.



5- ÇATALDERE ŞEHİTLİĞİ

2006 yılında ihya edilmiştir.

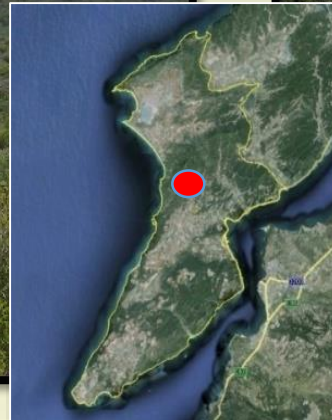
Bu şehitlikte, Bomba Sırtı ve Kanlısirt Mevkileri'nde harp eden 1.,5.,6.,27.ve 57.Alaylardan 2.835 şehidimiz yatmaktadır.



6- KARAYÖRÜK DERESİ ŞEHİTLİĞİ

2006 yılında ihya edilmiştir.

**Bu şehitlikte, çoğunlukla Kanlısirt üzerindeki muharebelerine
iştirak eden 16'ncı Tümen askerlerinden
1.153 şehidimiz yatmaktadır.**



7- ZIĞINDERE 7-8 ŞEHİTLİĞİ

2008 yılında ihya edilmiştir.

**Bu şehitliklerde Zığındere bölgesindeki muharebelerde
şehit düşen 6.395 şehidimiz yatmaktadır.**

Eski Hali



Yeni Hali



8- SARITEPE 1-2 ŞEHİTLİĞİ

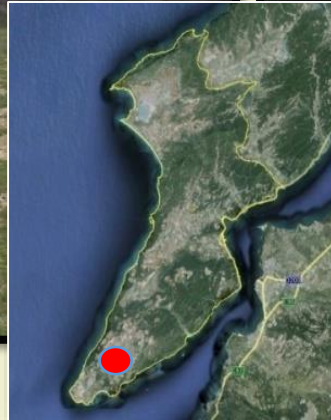
2008 yılında ihya edilmiştir.

**Bu şehitlikte Zığındere savaşlarında hayatını kaybeden
2.425 şehidimiz yatmaktadır.**

Eski Hali

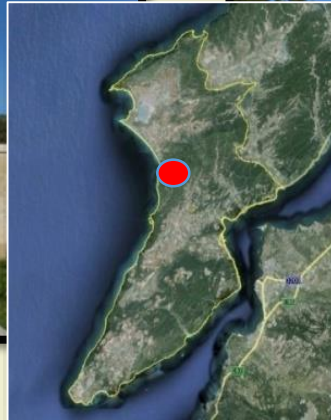


Yeni Hali



9- 57. ALAY ŞEHİTLİĞİ

25 Nisan 1915 tarihinde Çanakkale Kara Savaşları başlamıştır. Alay Kumandanı Yarbay Hüseyin Avni Bey de dahil olmak üzere **1.817** şehit hatırasına 1992 de temsili olarak yapılan şehitlik, **2011 yılında** Bakanlığımız nezaretinde OPET tarafından ihya edilmiştir.



KİLYE KOYU ANA TANITIM MERKEZİ

Bölgeyi ziyarete gelen turların, ziyarete başlamadan önce bilgi aldıkları bir yerdir.

İçerisinde;

- ✓ Açık sergi alanı,
- ✓ Sinema salonu,
- ✓ Toplantı salonu,
- ✓ Dokunmatik ekranlı bilgi panoları,
- ✓ Kütüphane bulunmaktadır.



ÇANAKKALE DESTANI TANITIM MERKEZİ

Proje milli park içerisindeki en büyük ve önemli tesislerden biridir.

Proje yarışma yolu ile temin edilerek gerçekleştirilmiştir.



7 Haziran 2012 tarihinde Sayın Başbakanımız tarafından hizmete alınmıştır.

7 Haziran 2012 tarihinde
Sayın Cumhurbaşkanımız tarafından hizmete alınmıştır.



ÇANAKKALE DESTANI TANITIM MERKEZİ

Tanıtım merkezinde Çanakkale Muharebeleri modern tekniklerle **11 salonda anlatılmaktadır.**



ÇANAKKALE DESTANI TANITIM MERKEZİ

Tanıtım merkezinde yabancı ziyaretçiler için
7 ayrı dilde anlatım yapılmaktadır.



MORTO KOYU ZİYARETÇİ TANITIM MERKEZİ



2005 yılında hizmete açılmıştır.

ESKİ JANDARMA İSKELESİ DİNLENME NOKTASI



2005 yılında hizmete açılmıştır.

KİLYE KOYU KAVŞAK DÜZENLEMESİ



2005 yılında yapılmıştır.

TAMAMLANAN YOL ÇALIŞMALARI



YOLUN ADI	YAPILDIĞI YIL	UZUNLUĞU (KM)
Alçitepe Bakı Terası Yolu	2005	5
Anafartalar Sahil Yolu (I. Kısım)	2005	6
Alçitepe – Abide - Sebdülbahir Yolu	2006	5
Eceabat - Abide ve Eceabat - Kabatepe Yolların İyileştirilmesi	2006	49
Kilitbahir - Abide ve Kilye – Conkbayırı	2007	12
Kireçtepe Jandarma Şehitliği Yolu	2011	6
Eceabat - Anıt, Eceabat - Abide Onarım	2011	12
Anafartalar Sahil Yolu (II. Kısım)	2011	6
Toplam		95 km^{B9}

GARANİT KÜP TAŞ YOL KAPLAMALARI

- ✓ Kabatepe Günöbirlik ve Çadırılı Kamp Alanı Yolu : 2010 yılında
- ✓ Şahindere Şehitliđi Otoparkı : 2011 yılında
- ✓ Çataldere Şehitliđi Yolu : 2012 yılında
- ✓ Kabatepe Orman Kampı : 2012 yılında
- ✓ Yahya Çavuş Şehitliđi Otoparkı : 2012 yılında



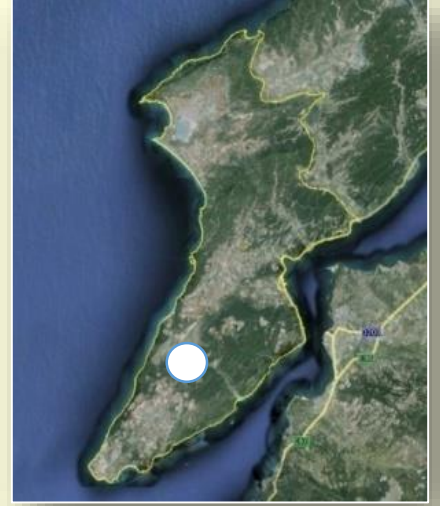
HİZMET ÜNİTELERİ YAPIM VE ONARIMI

Gelen ziyaretçilerin ihtiyaçlarını karşılayabilmeleri maksadı ile;

- ✓ **Şehitler Abidesinde bay ve bayan ayrı olmak üzere iki mescit,**
- ✓ **Erkekler ve bayanlar için abdesthane,**
- ✓ **Çocuk bakım ve emzirme odaları,**
- ✓ **Şehitliklerde namazgahlar yapılmıştır.**

ALÇITEPE SEYİR NOKTASI

Güney Cephesi Muharebe alanının
tamamına hakim noktada seyir terası
2013 yılında hizmete alınmıştır.



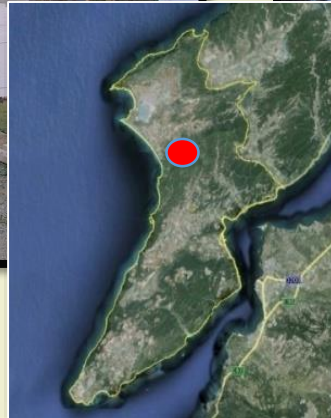
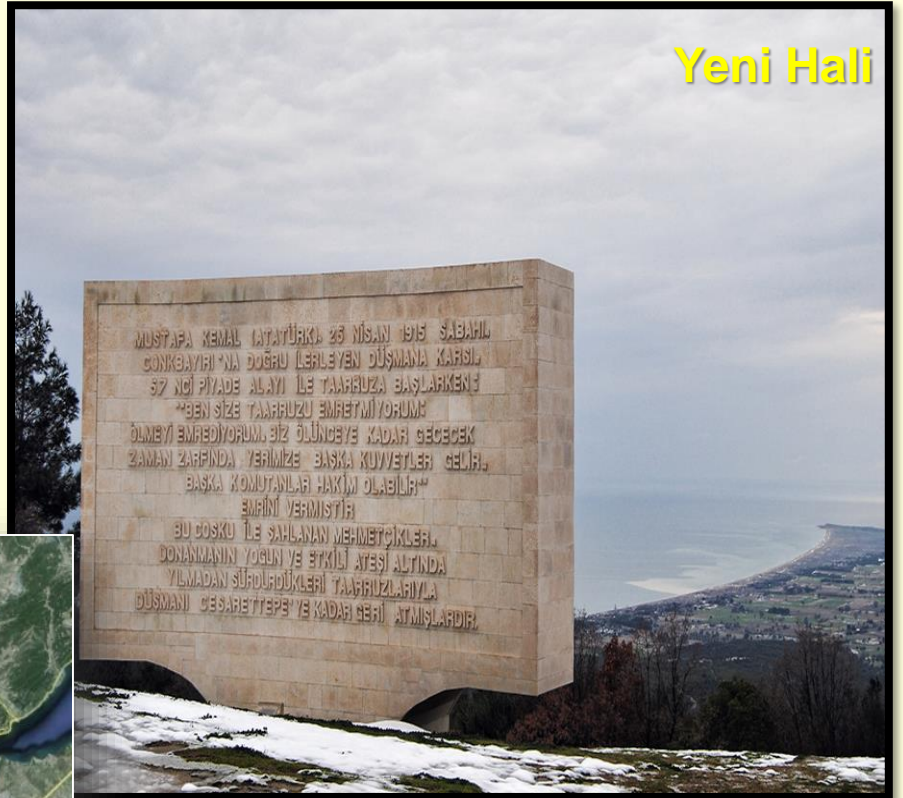
KİTABELERİ İHYA EDİYORUZ

CONK BAYIRI KİTABELERİ

Eski Hali



Yeni Hali



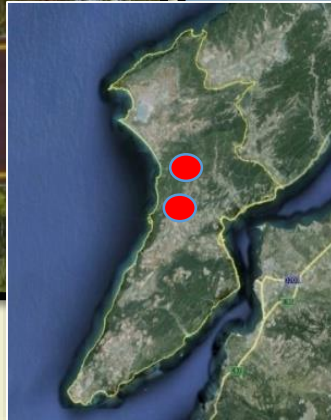
KİTABELERİ İHYA EDİYORUZ

KANLISIRT VE KEMAL YERİ KİTABELERİ

Kanlısirt Yazıtı



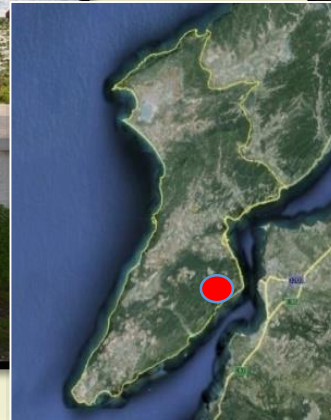
Kemal Yeri



ŞEHİTLİKLERİMİZİ İHYA EDİYORUZ

HAVUZLAR ŞEHİTLİĞİ
2013 yılında yenilenmiştir.

Eski Hali

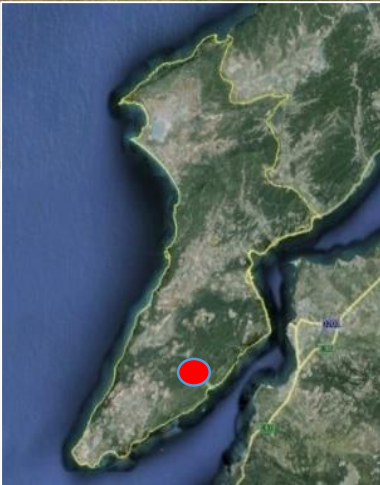


Yeni Hali



ŞEHİTLİKLERİMİZİ İHYA EDİYORUZ

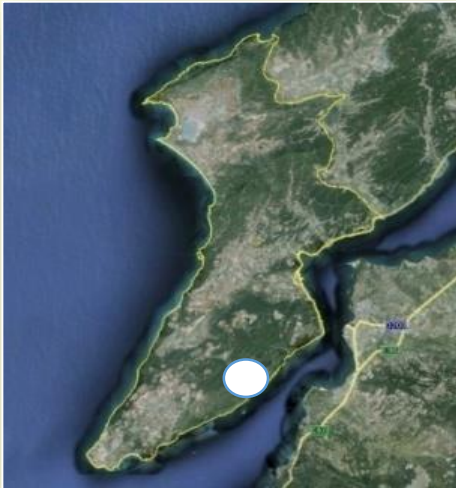
**SOĞANLIDERE
HAVA ŞEHİTLİĞİ
2013 yılında yenilenmiştir.**



AĞADERE AĞIR MECRUHİN HASTANESİ ŞEHİTLİĞİ İHYASI

Ağadere, Cenup Grubu Ağır Mecruhın Hastanesi ve şehitliği alanda **4.737** Şehidimiz bulunmaktadır.

Projeleri hazırlanarak Koruma Kurulu tarafından onaylanmış ve inşaatı 2015 yılında tamamlanmıştır.



İLK ŞEHİTLER ANITI

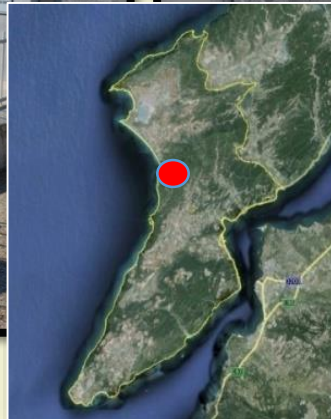

3 Kasım 1914 tarihinde
5'i subay 81 askerimizin şehit olduğu
Seddülbahir'deki ilk şehitler anıtı 2013 yılında yenilenmiştir.



İYİLEŞTİRME FAALİYETLERİ

HÜSEYİN AVNİ BEY ŞEHİTLİĞİ

57. Alayın Komutanı olan Yarbay Hüseyin Avni Bey şehitliği **2013 yılında** yenilenmiştir.



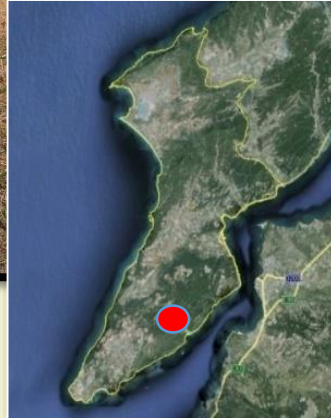
ALÇITEPE ŞEHİTLİĞİ

Alçitepe Şehitliği 2013 yılında yenilenmiştir

Eski Hali

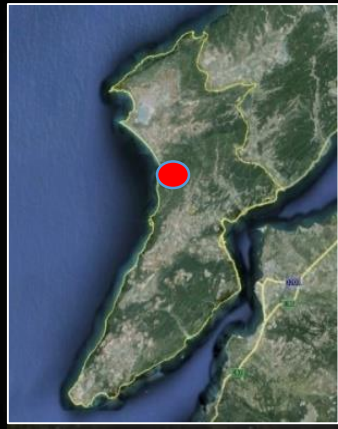


Yeni Hali



MEHMET ÇAVUŞ ŞEHİTLİĞİ ve ANITI

Mehmet Çavuş Anıtı ve Şehitliği 2013 yılında yenilenmiştir.

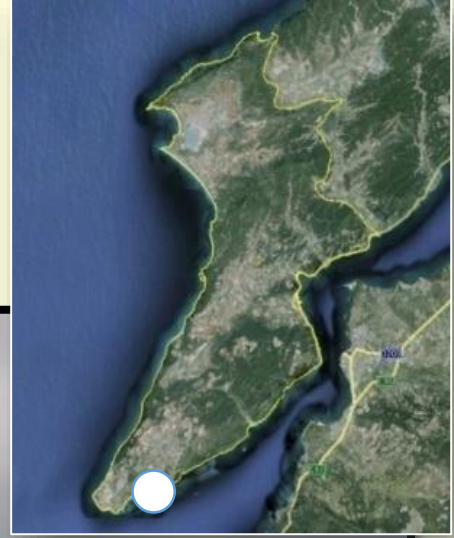


Yeni Hali



İYİLEŐTİRME FAALİYETLERİ

Őehitler Abidesi merasim alanı düzenlemesi
2013 yılında tamamlanmıŐtır.



ŞEHİTLER ABİDESİ AYDINLATMASI

16 milyon renk üreten cihazlarla
abide ve etrafı gece seyri için ışıklandırılmıştır.



İYİLEŐTİRME FAALİYETLERİ

2008 yılında Kltr ve Turizm Bakanlıđı tarafından **59.408 Őehidimiz** adına yaptırılmıŐ olan temsili Őehitliđin peyzaj bakım ve onarımı Bakanlıđımız tarafından yapılmaktadır.



SİPERLERİ ORTAYA ÇIKARTIP BAKIMLARINI YAPIYORUZ

**Kabatepe, Kanlısirt ve Conkbayırı Bölgesinde
ortaya çıkarılan siperlerin bakım ve ihyası
Bakanlığımızca yapılmıştır.**



EĞİTİM ve KÜLTÜR FAALİYETLERİ

2013 yılında, 81 Vilayetten lise seviyesindeki **3.593** öğrenci ve öğretmenleri Gelibolu Yarımadası Tarihi Milli Parkına davet edilerek Kocadere mevkiinde oluşturulan **400 çadır**lı kamp alanında şehitler diyarında misafir edilmiştir.

Bu suretle doğu ve batı illerinden gelen öğrenciler bir arada misafir edilerek kardeşlik, milli ve manevi duygularının gelişmesine katkıda bulunulmuştur.

Öğrencilerin her türlü ihtiyaçları Bakanlığımız tarafından karşılanmıştır.

EĞİTİM ve KÜLTÜR FAALİYETLERİ

Alana gelen çocuklara;

- ✓ «Allah'a İsmarladık» Kitabı,
- ✓ 57. Alay Şehidi Künyesi,
- ✓ Milli Park Tanıtım Broşürü,
- ✓ 57. Alay Broşürü,
- ✓ Tişört, şapka, yelek verilmiştir.

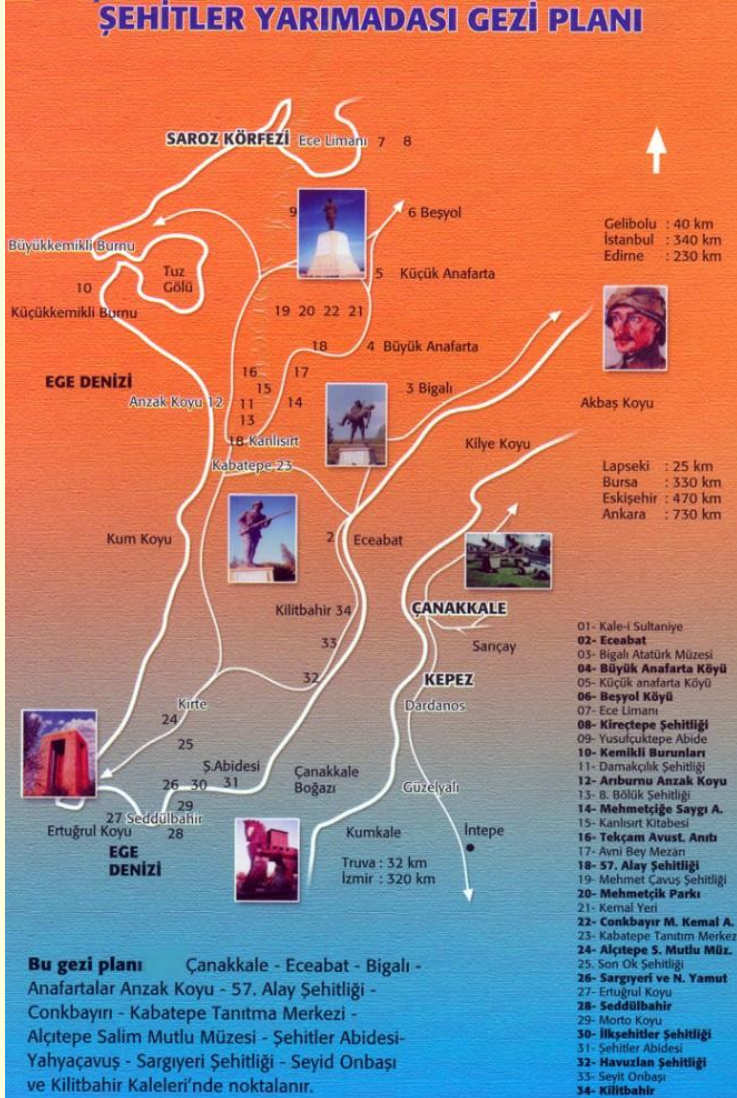
Programa iştirak eden öğrencilerin duyduğu memnuniyet yazılarından anlaşılmaktadır.

KOCADERE ADIRLI KAMP ALANI

adırli kamp alanı ziyarete gelen ğrenci ve izci gruplarının barındırılması için **2013 yılında** hazırlanmıştır.




GELİBOLU MOBİL UYGULAMASI



Gelibolu Tarihi Milli Parkı'nı ziyaret eden veya etmeyi planlayan vatandaşlarımıza yardımcı olmak amacıyla CBS temelli bir mobil uygulama geliştirilmiştir.



EĞİTİM ve KÜLTÜR FAALİYETLERİ



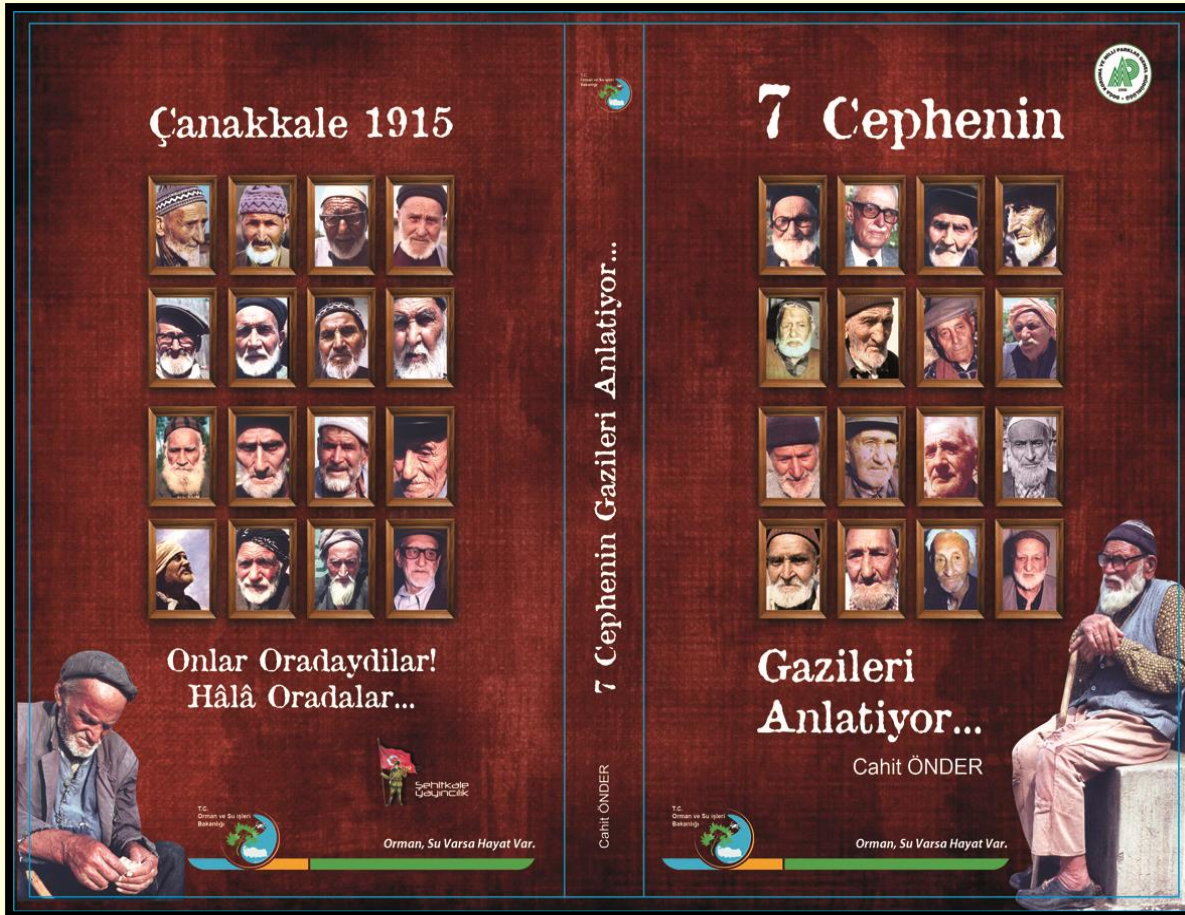
“Allahaısmarladık” kitabının Türkçe, İngilizce ve sesli kitap olarak basımı yapılmış ve dağıtımı gerçekleştirilmiştir.

Eser; şehadet şerbeti içen **Teğmen İbrahim Naci**'nin sefere çıktıkları günden, şehit olduğu güne kadar tuttuğu günlükten oluşmaktadır.

Son sözü, kitaba isim olarak verilmiştir.

EĞİTİM ve KÜLTÜR FAALİYETLERİ

“Yedi Cepenin Gazileri Anlatıyor”
kitabı basılmıştır.



EĞİTİM ve KÜLTÜR FAALİYETLERİ



- ✓ **57. Alay Şehitlerinin künyeleri hazırlanmıştır.**
- ✓ **Bütün şehitlerin künyeleri 2015 yılında tamamlanmıştır.**

YENİ ŐEHİTLİKLER TESPİT EDİYORUZ



Yabancılar bizim topraklarımızda **100 yıl önce** kendi mezarlarını koruma altına alırken, biz kendi Őehitliklerimizi daha yeni tespit edebiliyoruz.

Yapılan jeolojik çalıřmalarla yerin 100 metre altını gösteren detektörler ile **25 yeni Őehitlik** tespit edilmiřtir.

ŞEHİTLİKLERİN İHYASI

25 şehitlik tarama çalışması tamamlanmıştır.


Şehitlik Tip Projeleri hazırlanmış, 4 Adet Şehitlik projesinin Koruma Kurulundan tescili sağlanmış, ihale safhasına getirilmiştir.




ŞEHİTLİKLERİMİZ İÇİN TİP PROJELER HAZIRLADIK



Hazırlanan tip projeler, tespit edilen yeni şehitliklerde arazi durumuna göre uygulanacaktır.



OSMANLI ARŞİV TARAMALARINDA BULUNAN ŞEHİTLİK PROJESİ

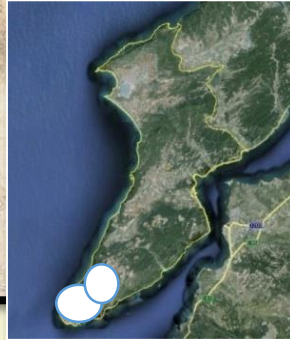


TESPİTİ YAPILAN ŞEHİTLİKLER



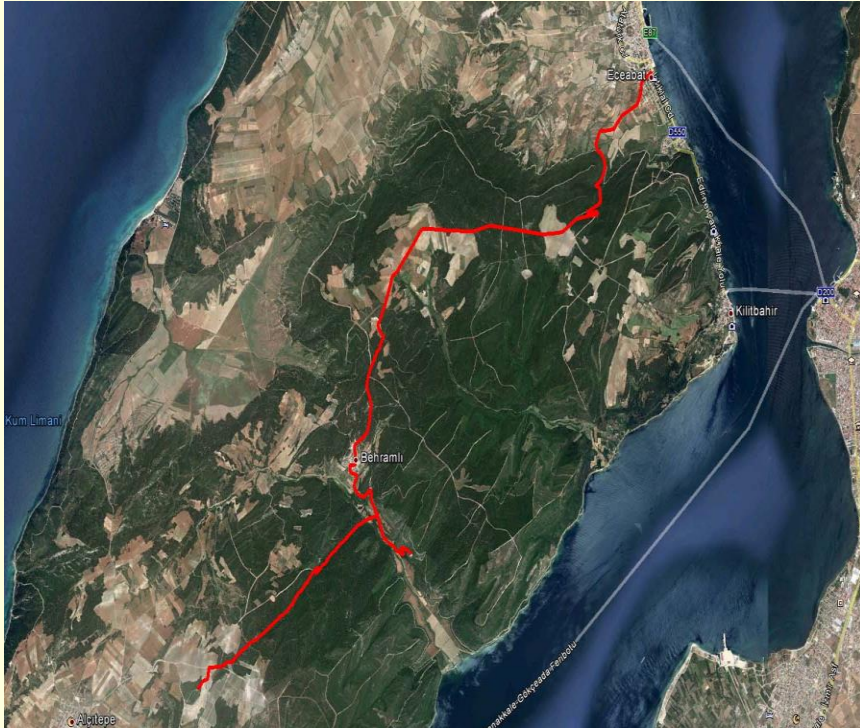
GÖMÜLÜ SAVAŞ TOPLARININ ORTAYA ÇIKARILMASI VE ÇEVRE DÜZENLEMESİ

Çanakkale Savaşlarında kullanılan ve toprak altında kalan **16 Adet Gazi Topun** kazısı yapılarak yüzeye çıkarılması ihale safhasına getirilmiştir.



İNTİKAL VE YARALI TAŞIMA GÜZERGAHLARININ DÜZENLENMESİ

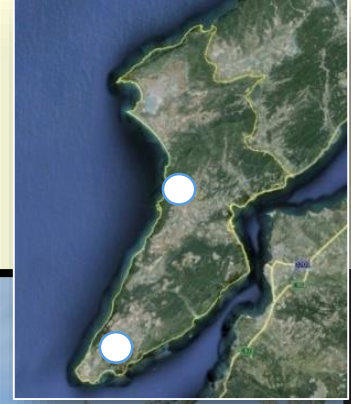
Çanakkale Savaşlarında Birliklerin cepheye yaklaşım ve ikmal yolları tespit edilerek ortaya çıkarılmıştır.



TEMİZLİK ÇALIŞMASI YAPILARAK
ORTAYA ÇIKARILAN İKMAL İNTİKAL YOLU

SİPERLERİN İYİLEŞTİRİLMESİ

Conkbayırı – Kanlısırt Siperleri temizlikleri yapılarak ortaya çıkarılmıştır.



**DEVLET SU İŐLERİ GENEL
MÜDÜRLÜĐÜ
ÇALIŐMALARI**

İÇMESUYU TEMİN ÇALIŞMALARI

Gelibolu Yarımadasının 2045 yılına kadar içme, kullanma, çeşmeler ve sulama suyu ihtiyacını karşılamak üzere Tekirdağ sınırında **Çokal Barajı inşa edilmiştir.**

İçmesuyu arıtma tesisi, içmesuyu isale hatları, su hazneleri, çeşmeler, sulama suyu isale hattı ve sulama sistemleri DSİ tarafından inşa edilmiştir.

Baraj Sayın Cumhurbaşkanımız tarafından **11.11.2011 tarihinde hizmete alınmıştır.**

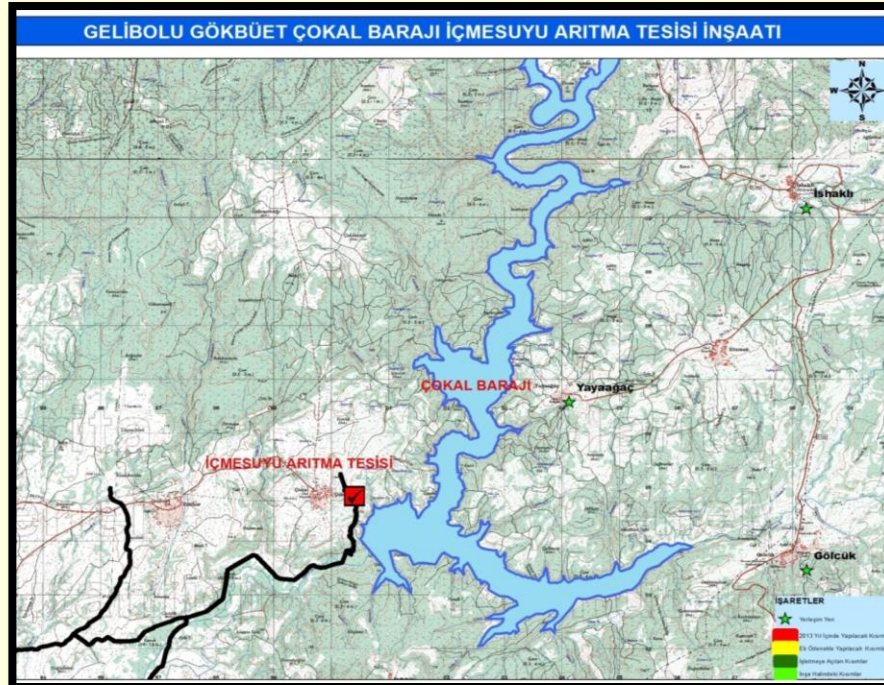
Çokal Barajı ve İçmesuyu Arıtma Tesisi



İçmesuyu Arıtma Tesisi

Çokal Barajından alınan ham su, **50.000 m³/gün** kapasiteli arıtma tesisinde arıtılarak Gelibolu-Eceabat hattında 33 yerleşim yeri olmak üzere toplam 54 yerleşim yerinin 2045 yılına kadar olan içmesuyu ihtiyacı karşılanmıştır.

Tesis 2016 yılında hizmete alınmıştır.



Çokal Barajı 3. Kısım (Gelibolu) İsale Hattı

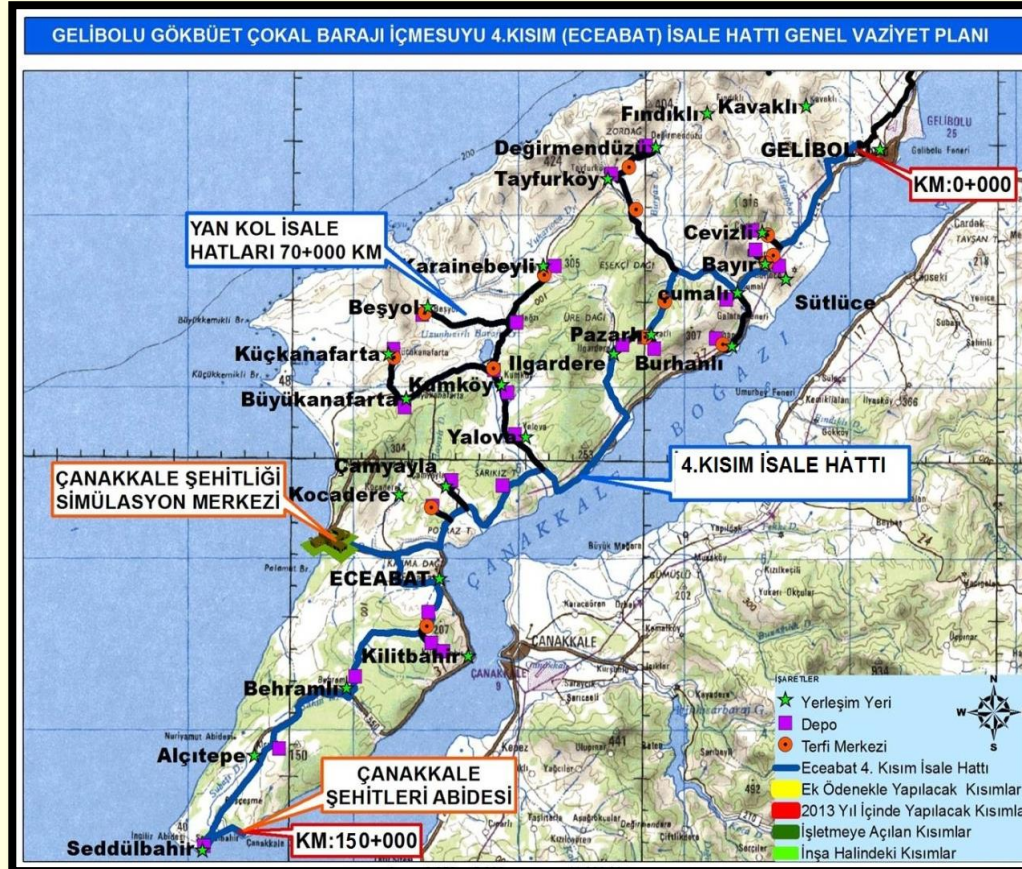
Gelibolu ilçesine **50 km'lik** isale hattı vasıtasıyla
Çokal Barajının suyu iletilmiştir.

Yıllık **5,93 milyon m³** içmesuyu ilçeye verilmektedir.



Çokal Barajı 4. Kısım (Eceabat) İsale Hattı

Eceabat ilçesi ve 22 köyün 2045 yılına kadar ihtiyacı olan **2,25 milyon m³/yıl** içme ve kullanma suyu Çokal Barajından **164 km'lik** isale hattı ile karşılanmıştır.



22 ADET TARİHİ ÇEŞME DSİ TARAFINDAN RESTORE EDİLDİ

Çoğu Kilitbahir'de olmak üzere, toplam **22 tarihi çeşme**
DSİ tarafından restore edilerek su bağlanmıştır.



**ORMAN GENEL
MÜDÜRLÜĞÜ
ÇALIŞMALARI**

AĐAÇLANDIRMA FAALİYETLERİ

- ✓ Milli Park Alanı : 33.490 hektar
- ✓ Orman Alanı : 19.797 hektar



Milli Parkın %59'u ormanlarla kaplıdır.

AĞAÇLANDIRMA FAALİYETLERİ

2003 – 2014 yılları arasında tarihi yarımada da toplam **738 hektar** alanda ağaçlandırma çalışması yapılarak **42.120 adet** fidan dikilmiştir.



AĞAÇLANDIRMA FAALİYETLERİ

Ziyaret güzergahlarındaki yol kenarlarına toplam **555.390** bitki dikimi yapılmıştır.



AĞAÇLANDIRMA FAALİYETLERİ



AĞAÇLANDIRMA FAALİYETLERİ



Orman Genel Müdürlüğü tarafından 2.340 dekar orman alanında bakım ve yangınla mücadele kapsamında budama, aralama ve diri örtü temizliği yapılmıştır.

- ✓ **Milli Park sınırları içindeki köylere hayvancılık desteđi kredisi verilmekte,**
- ✓ **Ormanlardan odun dıřı ürünlerle orman köylerinin gelir durumunu iyileřtirilmekte,**
- ✓ **Alım garantili fidan yetiřtiriciliđi teřvik edilmekte,**
- ✓ **Ormanları, yangına karřı 24 saat esasına göre korunmaktadır.**

ORMAN YANGINLARINA KARŐI ALINAN TEDBİRLER


Őehitliklerimizi ve ormanlarımızı
yangınlara karŐı koruyoruz.

- ✓ Arazöz Ekibi : 4 adet
- ✓ İlk Müdahale Aracı : 2 adet
- ✓ Su İkmal Aracı : 2 adet
- ✓ Dozer : 1 adet
- ✓ Treyler : 1 adet



METEOROLOJİ İŐLERİ
GENEL MÜDÜRLÜĐÜ
ÇALIŐMALARI

METEOROLOJİ YATIRIMLARI



Ziyaretçilerin önceden hava durumunu takip etmesi ve programlarını yapması için 1 adet Otomatik Meteoroloji Gözlem İstasyonu (OMGi),

Eceabat Kabatepe Güney Mendireği üzerine, 1 adet Deniz Otomatik Meteoroloji Gözlem İstasyonu (DOMGi) kurulmuştur.

Böylece Dünyanın her yerinden Gelibolu Yarımadasının hava durumu internetten görülebilmektedir.

Şehitlerimizin Ruhu Şad Olsun...



Şu Boğaz harbi nedir? Var mı ki dünyâda eşi?

En kşif orduların yüklüyor dördü beşi

Tepeden yol bularak geçmek için Marmara'ya

Kaç donanmayla sarılmış ufacık bir karaya