



Tegn.nr:
3201-KA-0003

Målestokk:
1:10 000

Format:
A3

Dato:
26.10.2022

Rev. dato:
22.11.2022

Rev. dato:
24.11.2022

Rev.nr.:
01

Rev.nr.:
02

Rev.nr.:
03

Sign.:
POJ

Sign.:
LKHS

Sign.:
LKHS

Kontr.:
LKHS

Kontr.:
LKHS

Kontr.:
LKHS

Godkj.:
PB

Godkj.:
PB

Godkj.:
PB

● Ny mast

● Mast beholdes

● Mast rives

— 132/47 kV/ledning beholdes

— 47 kV-ledning ombygges

— Ny 47 kV-jordkabel

--- Maksimalt Skogryddingsbelte

— Kjøring privat veg

— Terrengkjøring

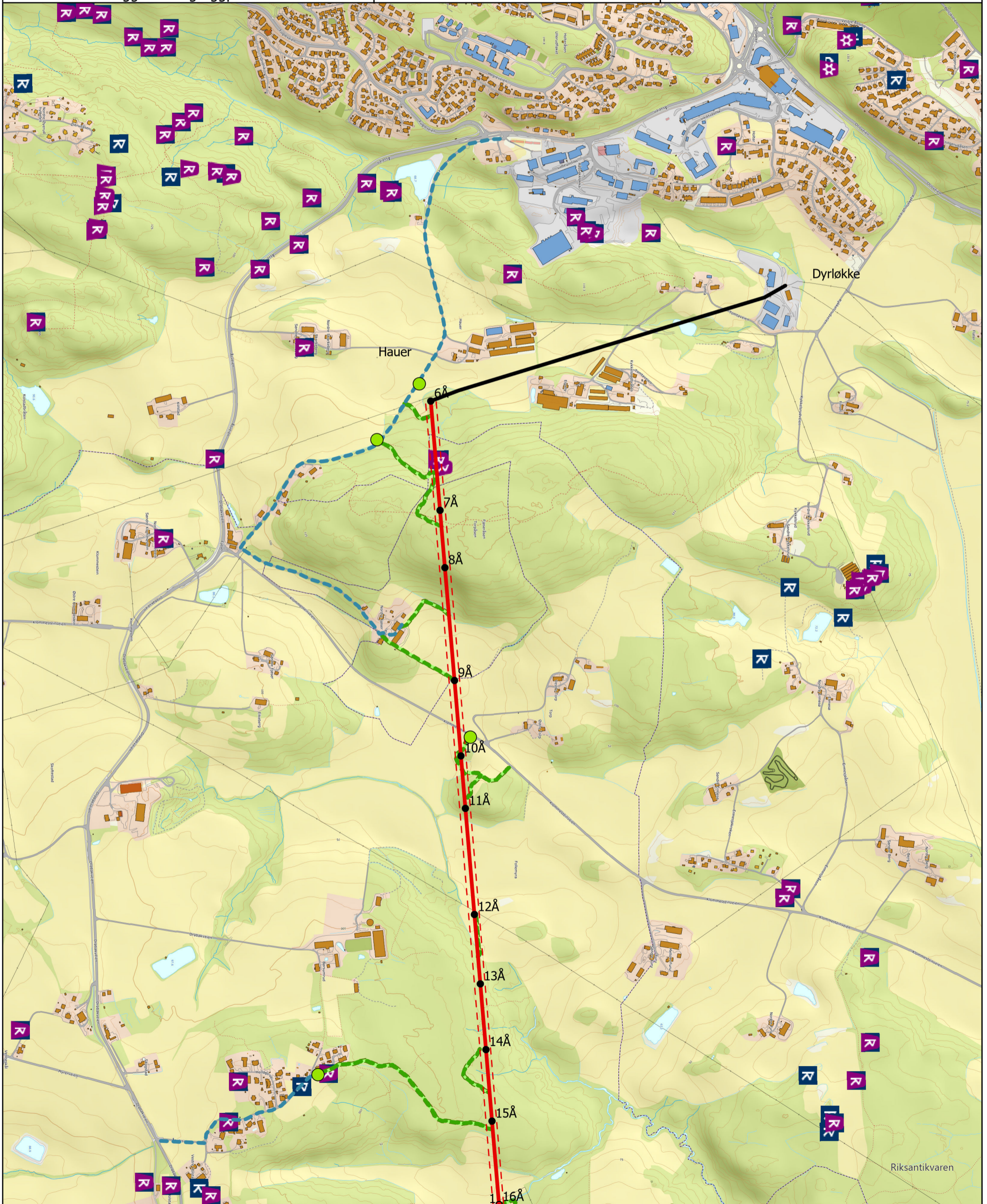
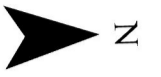
— Sone for terrengkjøring

— Riggområde

● Lunneplasser

Elvia AS
47 kV-ledning Dyrfløkke - Ås - Holstad - Krokstad
Kart over anleggsveier og riggplasser

0 250 500
Meters





Tegn.nr:
3201-KA-0003

Målestokk:
1:10 000

Format:
A3

Dato:
26.10.2022

Rev. dato:
22.11.2022

Rev. dato:
24.11.2022

Rev.nr: 01

Rev.nr: 02

Rev.nr: 03

Sign.: POJ

Sign.: LKHS

Sign.: LKHS

Kontr.: LKHS

Kontr.: LKHS

Kontr.: LKHS

Godkj.: PB

Godkj.: PB

Godkj.: PB

● Ny mast

● Mast beholdes

● Mast rives

— 132/47 kV/ledning beholdes

— 47 kV-ledning ombygges

— Ny 47 kV-jordkabel

--- Maksimalt Skogryddingsbelte

— Kjøring privat veg

— Terrengkjøring

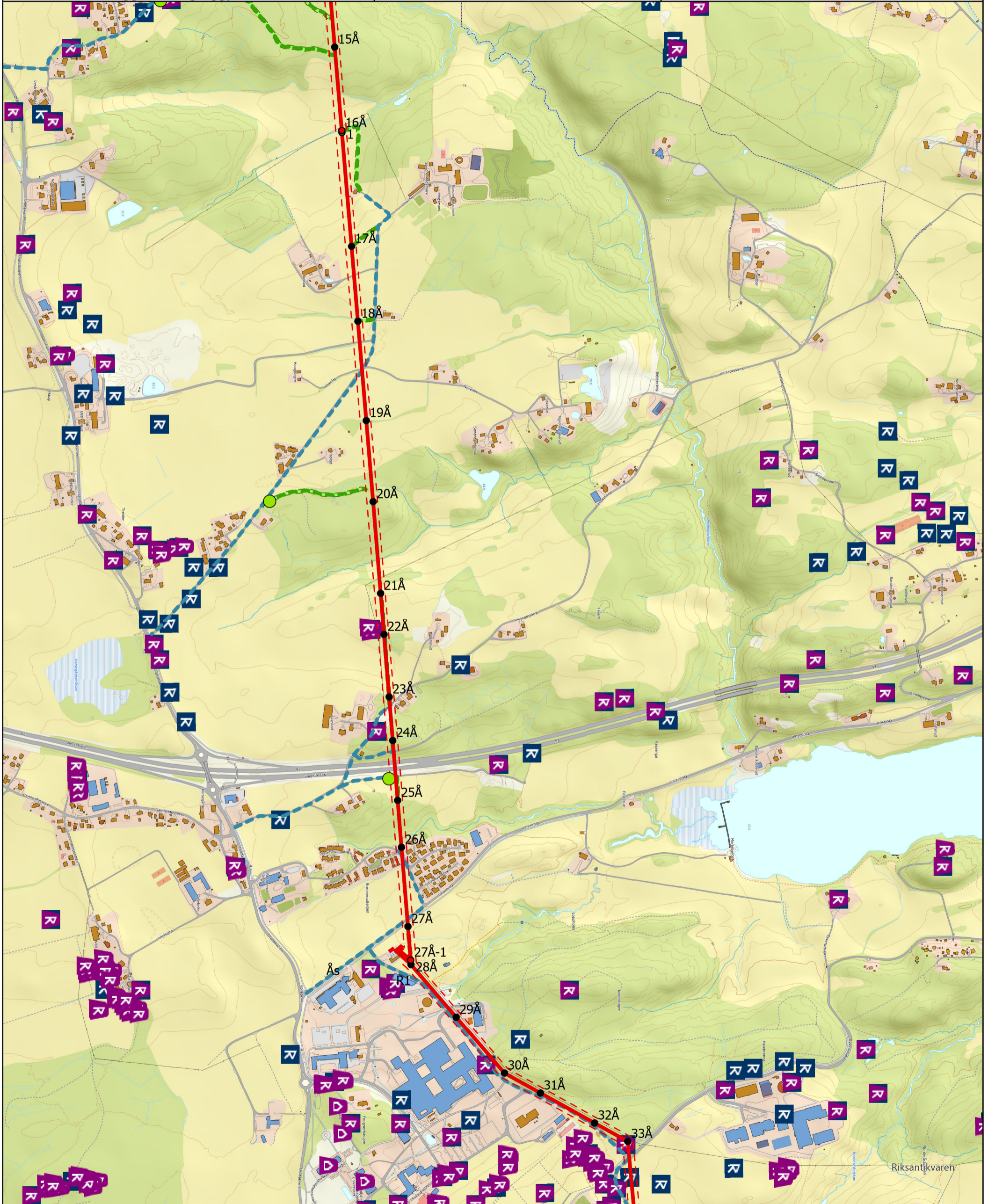
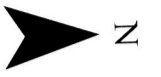
— Sone for terrengkjøring

— Riggområde

● Lunneplasser

Elvia AS
47 kV-ledning Dyrfløkke - Ås - Holstad - Krokstad
Kart over anleggsveier og riggplasser

0 250 500
Meters





Tegn.nr:
3201-KA-0003

Målestokk:
1:10 000

Format:
A3

Dato:
26.10.2022

Rev. dato:
22.11.2022

Rev. dato:
24.11.2022

Rev.nr.: 01

Rev.nr.: 02

Rev.nr.: 03

Sign.: POJ

Sign.: LKHS

Sign.: LKHS

Kontr.: LKHS

Kontr.: LKHS

Kontr.: LKHS

Godkj.: PB

Godkj.: PB

Godkj.: PB

Ny mast

Mast beholdes

Mast rives

132/47 kV/ledning beholdes

47 kV-ledning ombygges

Ny 47 kV-jordkabel

Maksimalt Skogryddingsbelte

Kjøring privat veg

Terrenkjøring

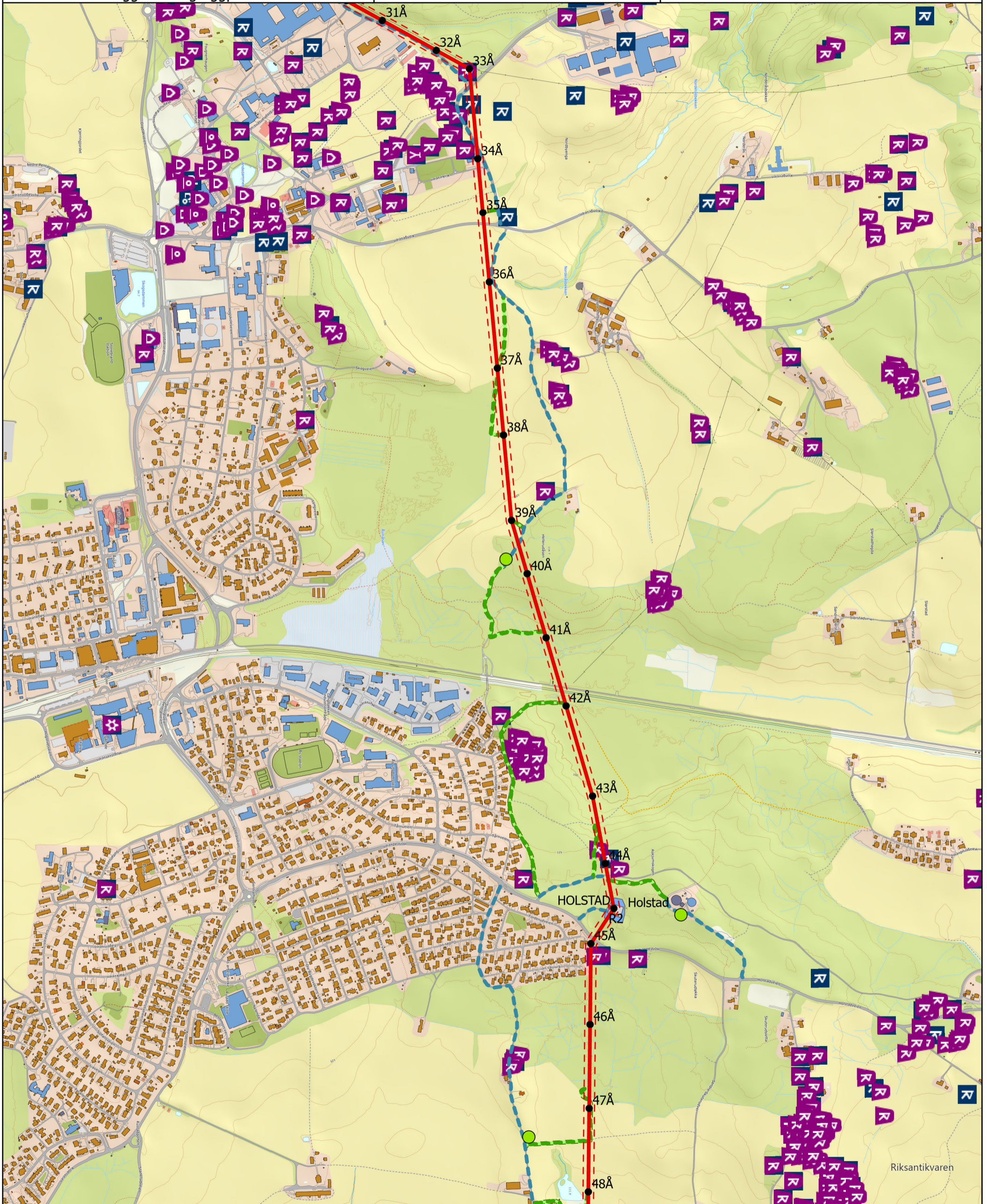
Sone for terrrenkjøring

Riggområde

Lunneplasser

Elvia AS
47 kV-ledning Dyrfløkke - Ås - Holstad - Krokstad
Kart over anleggsveier og riggplasser

0 250 500 Meters





Tegn.nr:
3201-KA-0003

Målestokk:
1:10 000

Format:
A3

Dato:
26.10.2022

Rev. dato:
22.11.2022

Rev. dato:
24.11.2022

Rev.nr:
01

Rev.nr:
02

Rev.nr:
03

Sign.:
POJ

Sign.:
LKHS

Sign.:
LKHS

Kontr.:
LKHS

Kontr.:
LKHS

Kontr.:
LKHS

Godkj.:
PB

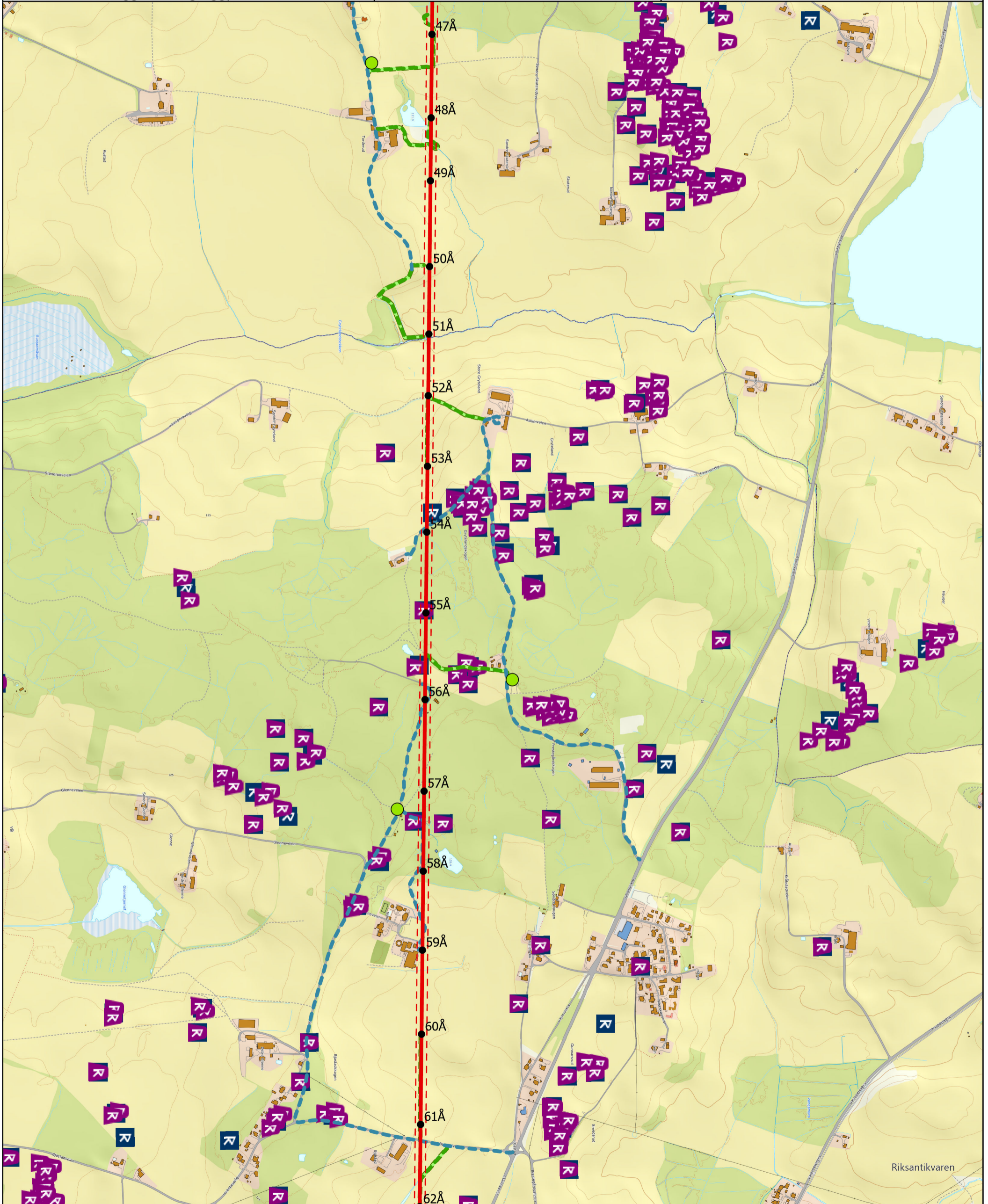
Godkj.:
PB

Godkj.:
PB

- Ny mast
- Mast beholdes
- Mast rives
- 132/47 kV/ledning beholdes
- 47 kV-ledning ombygges
- Ny 47 kV-jordkabel
- Maksimalt Skogryddingsbelte
- Kjøring privat veg
- Terrengkjøring
- Sone for terrengkjøring
- Riggområde
- Lunneplasser

Elvia AS
47 kV-ledning Dyrfløkke - Ås - Holstad - Krokstad
Kart over anleggsveier og riggplasser

0 250 500 Meters





Tegn.nr:
3201-KA-0003

Dato:
26.10.2022

Rev.nr:
01

Sign.:
POJ

Kontr.:
LKHS

Godkj.:
PB

Målestokk:
1:10 000

Format:
A3

Rev. dato:
22.11.2022

Rev.nr:
02

Sign.:
LKHS

Kontr.:
LKHS

Godkj.:
PB

Rev. dato:
24.11.2022

Rev.nr:
03

Sign.:
LKHS

Kontr.:
LKHS

Godkj.:
PB

- Ny mast
- Mast beholdes
- Mast rives
- 132/47 kV/ledning beholdes
- 47 kV-ledning ombygges
- Ny 47 kV-jordkabel
- Maksimalt Skogryddingsbelte
- Kjøring privat veg
- Terrengkjøring
- Sone for terrengkjøring
- Riggområde
- Lunneplasser

Elvia AS
47 kV-ledning Dyrfløkke - Ås - Holstad - Krokstad
Kart over anleggsveier og riggplasser

0 250 500 Meters

